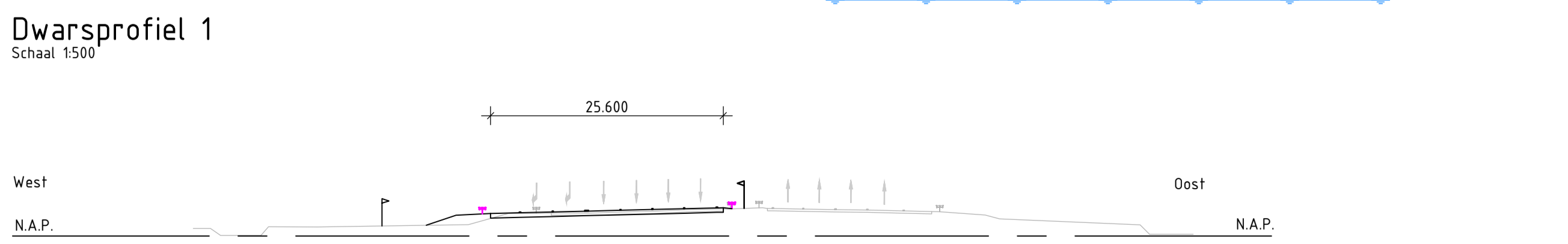
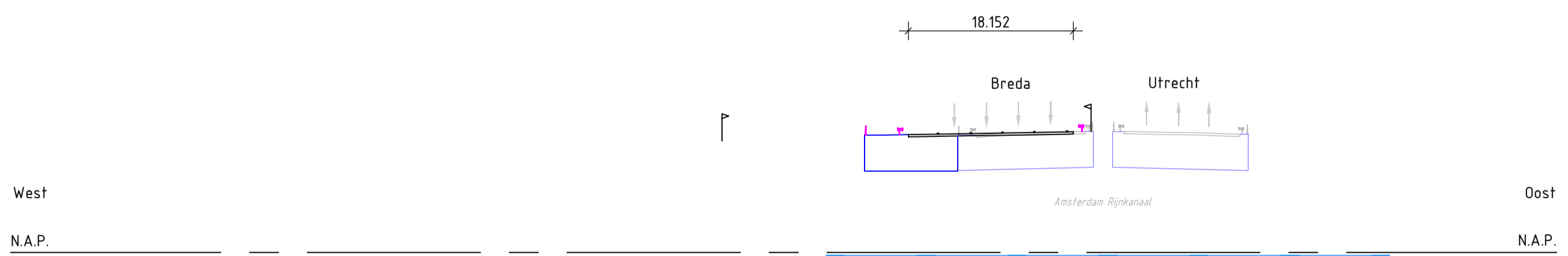


Voor aansluiting zie blad 2



Legenda situatie

Maatregelvlakken:	Objecten:

Overigen:

	Nummer Kunstwerk
	Nummer Bomencompensatie ten behoeve van vleermuizen/vogels

Legenda dwarsprofiel

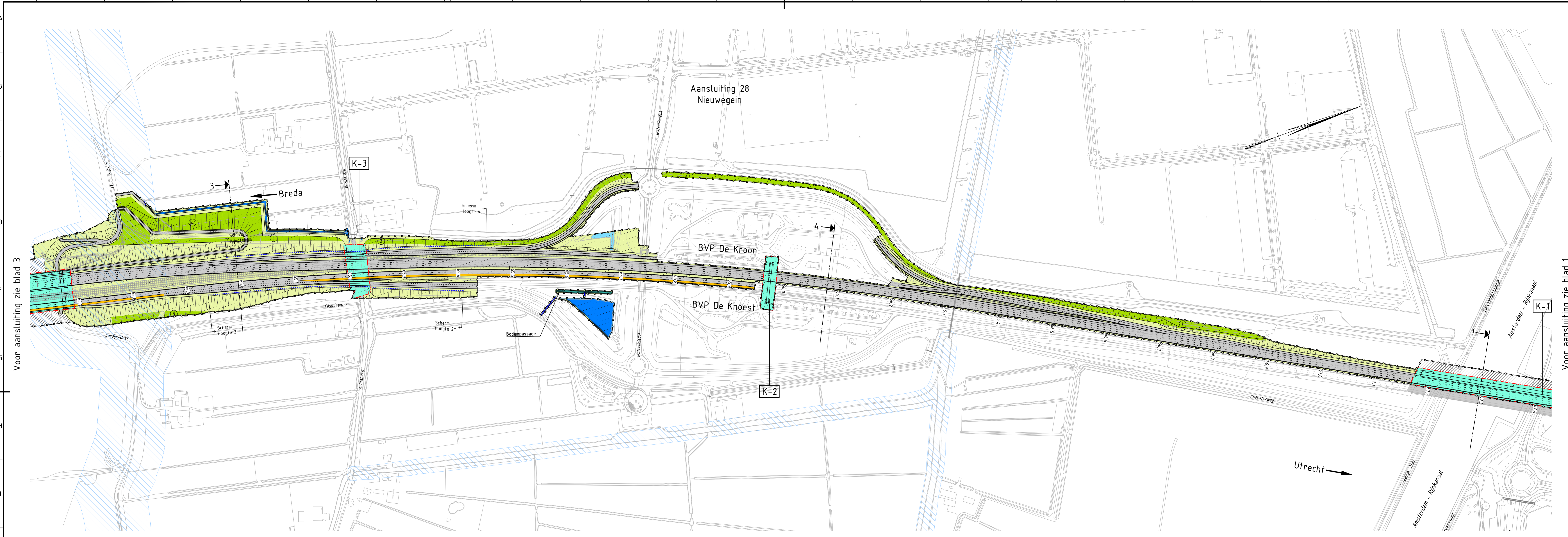
	Tracébesluit grens
	Bestaande situatie
	Nieuwe situatie
	Nieuwe spitsstrook
	Nieuwe waterlijn
	Bestaand kunstwerk
	Nieuw / aan te passen kunstwerk
	Nieuw geluidsscherm
	Bestaande voertuigkering
	Nieuwe voertuigkering: geleiderail
	Nieuwe voertuigkering: barriër
	Kerende constructie

0 25 50 75 100m

Tracébesluit A27
Houten - Hoipolder
Situatie, detailkaart

Rijkswaterstaat
Dienst voor Infrastructuur en Waterstaat

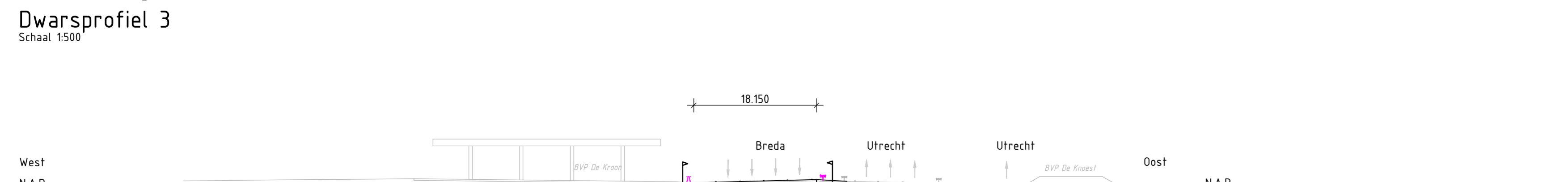
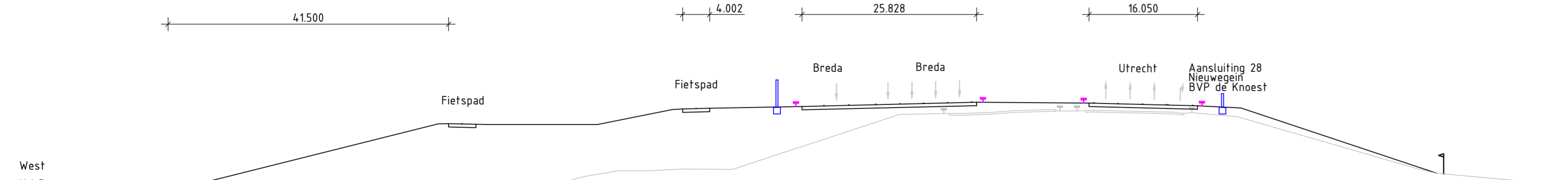
kaartblad 1 van 19
schaal 1:2500
15-11-2018



Voor aansluiting zie blad 3

Voor aansluiting zie blad 1

Utrecht



Legenda situatie

Maatregelvlakken:

- Verkeersdoelinden
- Wegverharding
- Inpassingsdoelinden landschap
- Inpassingsdoelinden natuur
- Wadi
- Nieuw water
- Bestaand water
- Primaire waterkering
- Gewapend talud
- Vervallen bestaande verharding
- Te amoveren opstallen
- Nieuw / aan te passen kunstwerk
- Tijdelijke maatregelen en voorzieningen

Objecten:

- Tracébesluit grens
- Bestaande situatie
- Autonome ontwikkeling
- Nieuwe situatie
- Nieuwe spitsstrook
- Nieuwe kerende constructie
- Handhaven geluidsscherm
- Nieuw geluidsscherm
- Autonoom saneringscherm (onderdeel Saneringsplan A27 Houten-Hoipolder)
- Bestaande duiker
- Nieuwe duiker
- Bestaande duiker verlengen
- Nieuwe stuw

Overigen:

- Tracébesluit grens
- Bestaande situatie
- Nieuwe situatie
- Nieuw / aan te passen kunstwerk
- Nieuw geluidsscherm
- Bestaande voertuigkering
- Nieuwe voertuigkering: geleiderail
- Nieuwe voertuigkering: barriër
- Kerende constructie

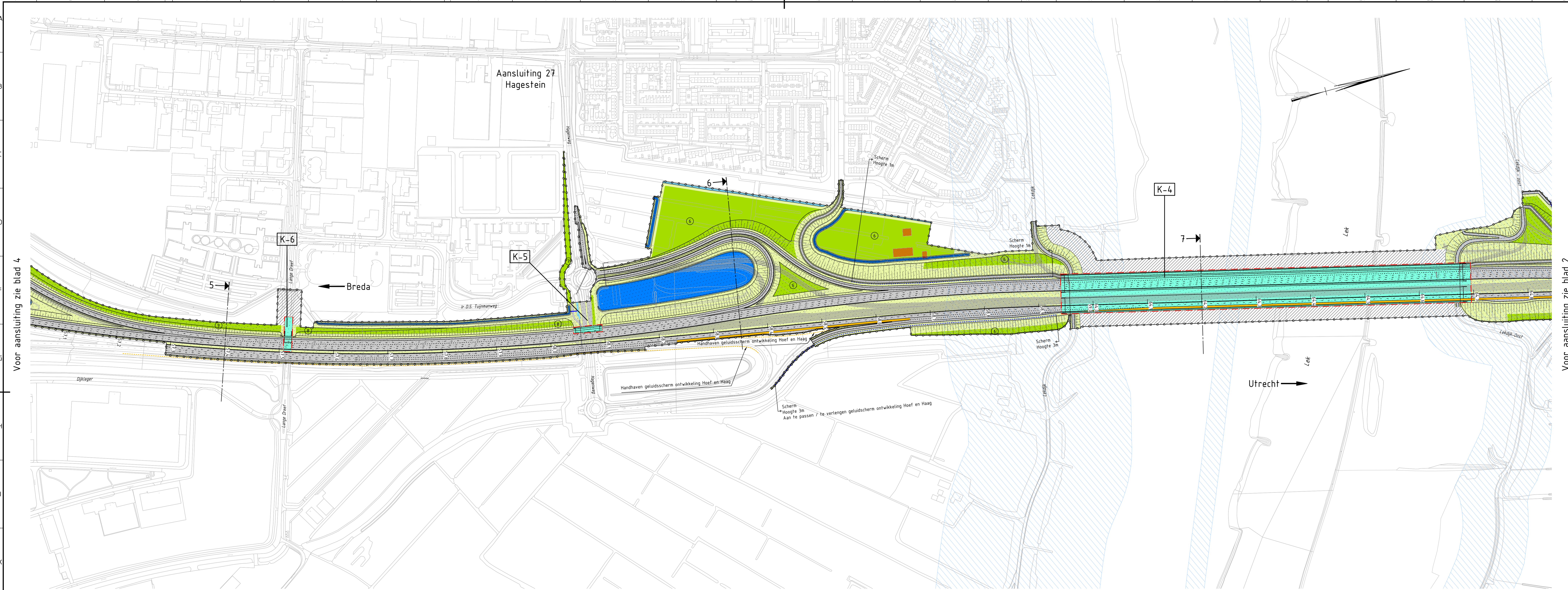
Legenda dwarsprofiel

- Tracébesluit grens
- Bestaande situatie
- Nieuwe situatie
- Nieuwe spitsstrook
- Bestaand kunstwerk
- Nieuw / aan te passen kunstwerk
- Nieuw geluidsscherm
- Bestaande voertuigkering
- Nieuwe voertuigkering: geleiderail
- Nieuwe voertuigkering: barriër
- Kerende constructie

Tracébesluit A27
Houten - Hoipolder
Situatie, detailkaart

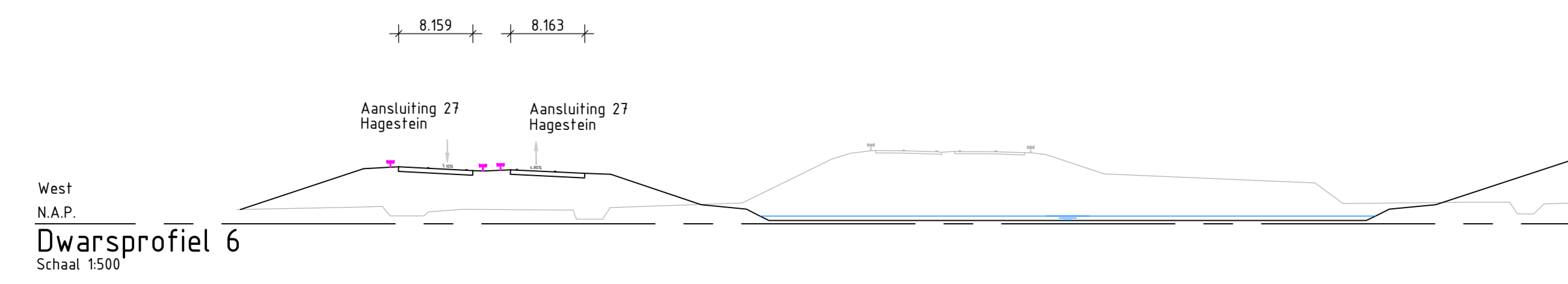
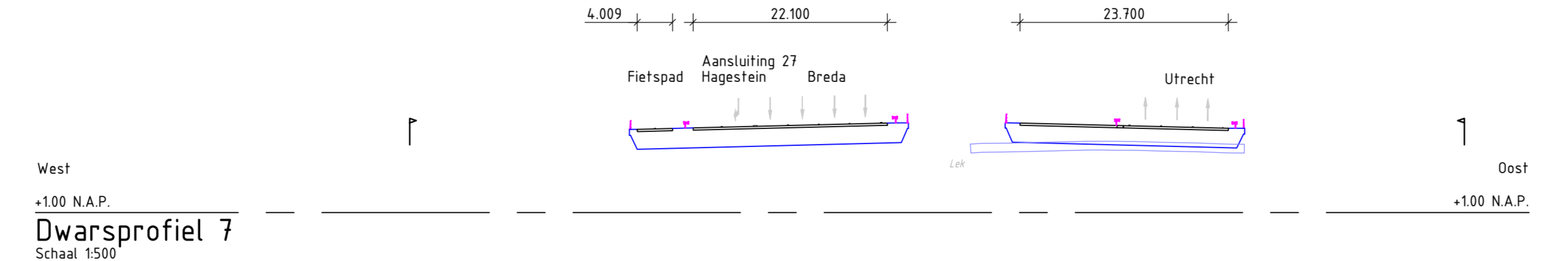
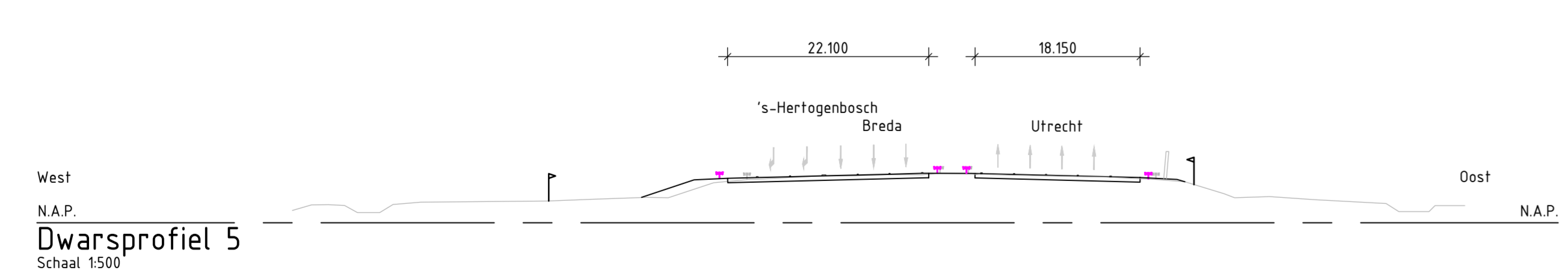
0 25 50 75 100m

kaartblad 2 van 19
17146 13500
15-11-2018



Voor aansluiting zie blad 4

Voor aansluiting zie blad 2



Legenda situatie

Maatregelvlakken:

- Verkeersdoeleinden
- Wegverharding
- Inpassingsdoeleinden landschap
- Inpassingsdoeleinden natuur
- Wadi
- Nieuw water
- Bestaand water
- Primaire waterkering
- Gewapend talud
- Vervallen bestaande verharding
- Te amoveren opstallen
- Nieuw / aan te passen kunstwerk
- Tijdelijke maatregelen en voorzieningen

Objecten:

- Tracébesluit grens
- Bestaande situatie
- Autonome ontwikkeling
- Nieuwe spitsstrook
- Nieuwe kerende constructie
- Handhaven geluidsscherm
- Nieuw geluidsscherm
- Autonoom saneringscherm (onderdeel Saneringsplan A27 Houten-Hoipolder)
- Bestaande duiker
- Nieuwe duiker
- Bestaande duiker verlengen
- Nieuwe stuw

Overigen:

- Tracébesluit grens
- Bestaande situatie
- Nieuwe situatie
- Bestaand kunstwerk
- Nieuw / aan te passen kunstwerk
- Nieuw geluidsscherm
- Bestaande voertuigerking
- Nieuwe voertuigerking: geleiderail
- Nieuwe voertuigerking: barriër
- Kerende constructie

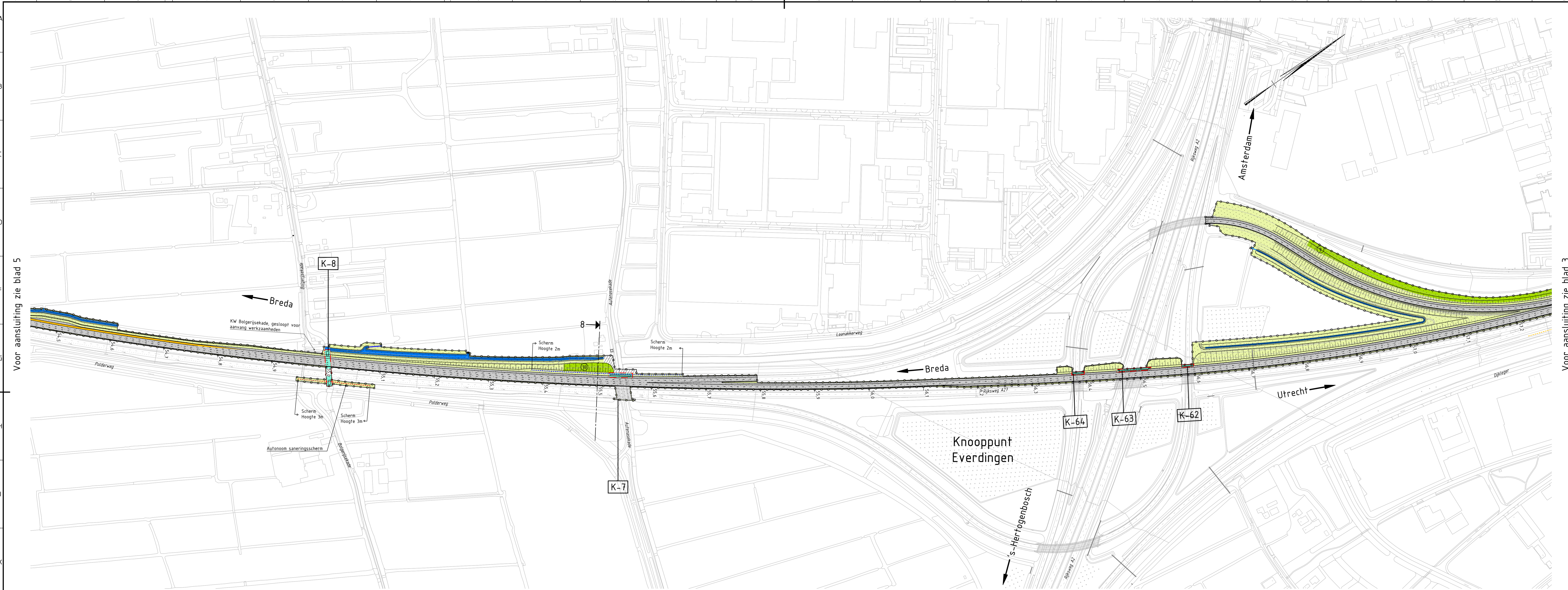
Legenda dwarsprofiel

- Tracébesluit grens
- Bestaande situatie
- Nieuwe situatie
- Nieuwe spitsstrook
- Bestaand kunstwerk
- Nieuw / aan te passen kunstwerk
- Nieuw geluidsscherm
- Bestaande voertuigerking
- Nieuwe voertuigerking: geleiderail
- Nieuwe voertuigerking: barriër
- Kerende constructie

Tracébesluit A27
Houten - Hoopolder
Situatie, detailkaart

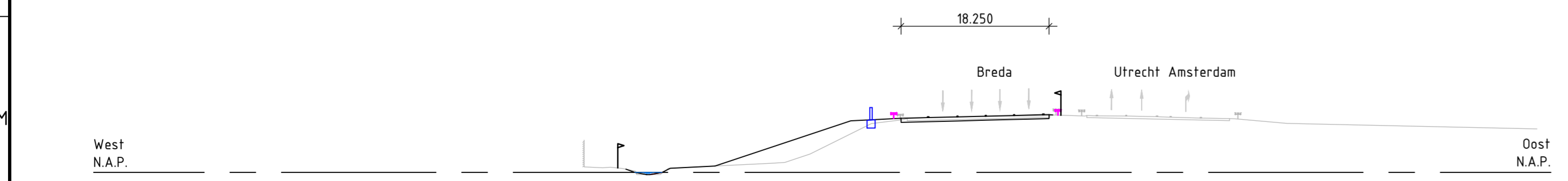
0 25 50 75 100m

kaartblad 3 van 19
17-11-2010
15-11-2010



Voor aansluiting zie blad 5

Voor aansluiting zie blad 3



Dwarsprofiel 8
Schaal 1:500

Legenda situatie

Maatregelvlakken:

- Verkeersdoelinden
- Wegverharding
- Inpassingsdoelinden landschap
- Inpassingsdoelinden natuur
- Wadi
- Nieuw water
- Bestaand water
- Primaire waterkering
- Gewapend talud
- Vervallen bestaande verharding
- Te amoveren opstallen
- Nieuw / aan te passen kunstwerk
- Tijdelijke maatregelen en voorzieningen

Objecten:

- Tracébesluit grens
- Bestaande situatie
- Autonome ontwikkeling
- Nieuwe situatie
- Nieuwe splitsstrook
- Nieuwe kerende constructie
- Handhaven geluidsscherm
- Nieuw geluidsscherm
- Autonoom saneringsscherm (onderdeel Saneringsplan A27 Houten-Hoopolder)
- Bestaande duiker
- Nieuwe duiker
- Bestaande duiker verlengen
- Nieuwe stuw

Overigen:

- K-51 Nummer Kunstwerk
- 66 Nummer Bomencompensatie ten behoeve van vleermuizen/vogels

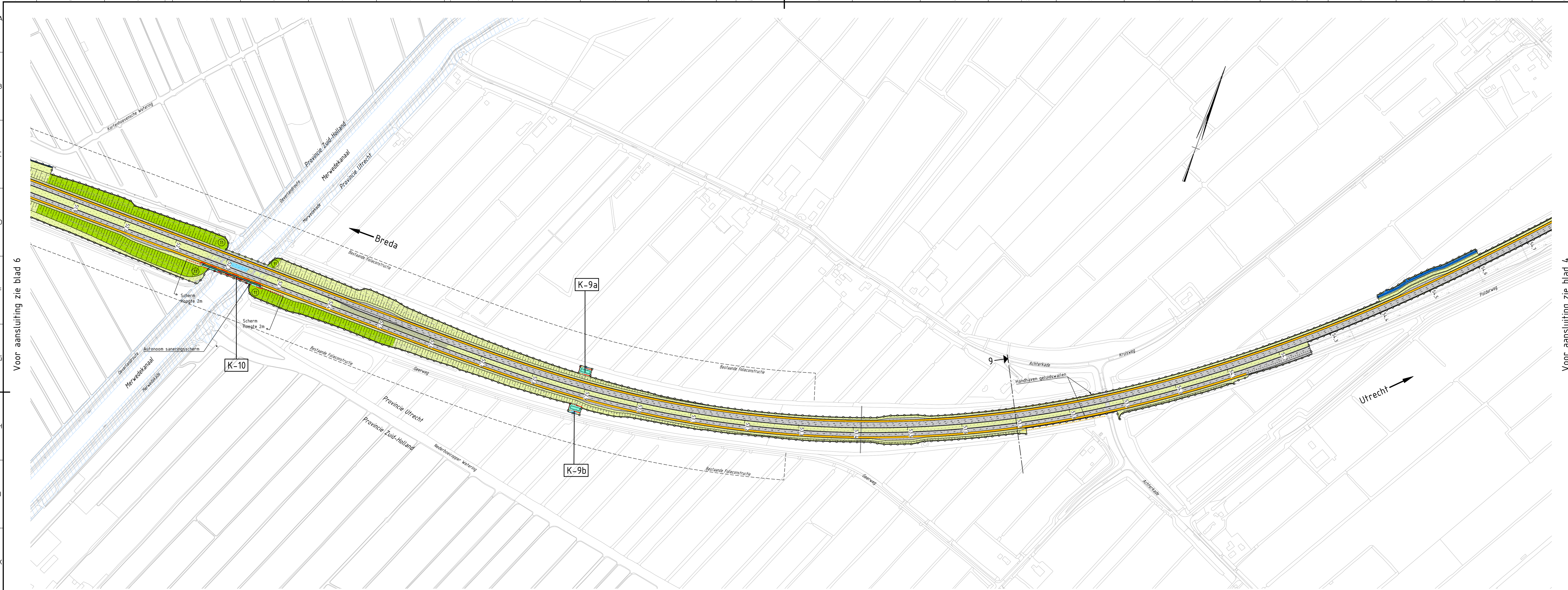
Legenda dwarsprofiel

- Tracébesluit grens
- Bestaande situatie
- Nieuwe situatie
- Nieuwe splitsstrook
- Nieuwe waterlijn
- Bestaand kunstwerk
- Nieuw / aan te passen kunstwerk
- Nieuw geluidsscherm
- Bestaande voertuigkering
- Nieuwe voertuigkering geleiderail
- Nieuwe voertuigkering barriër
- Kerende constructie

Tracébesluit A27
Houten - Hoopolder
Situatie, detailkaart

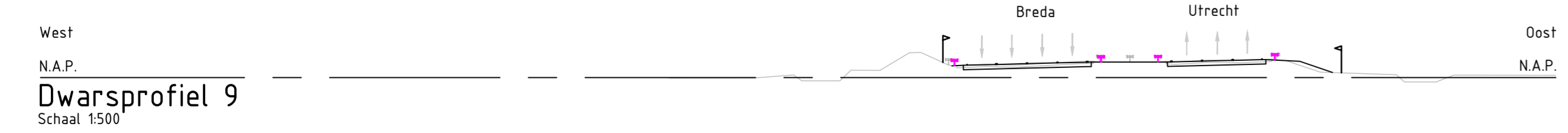
0 25 50 75 100m

kaartblad 4 van 19
schaal 1:2500
15-11-2018



Voor aansluiting zie blad 6

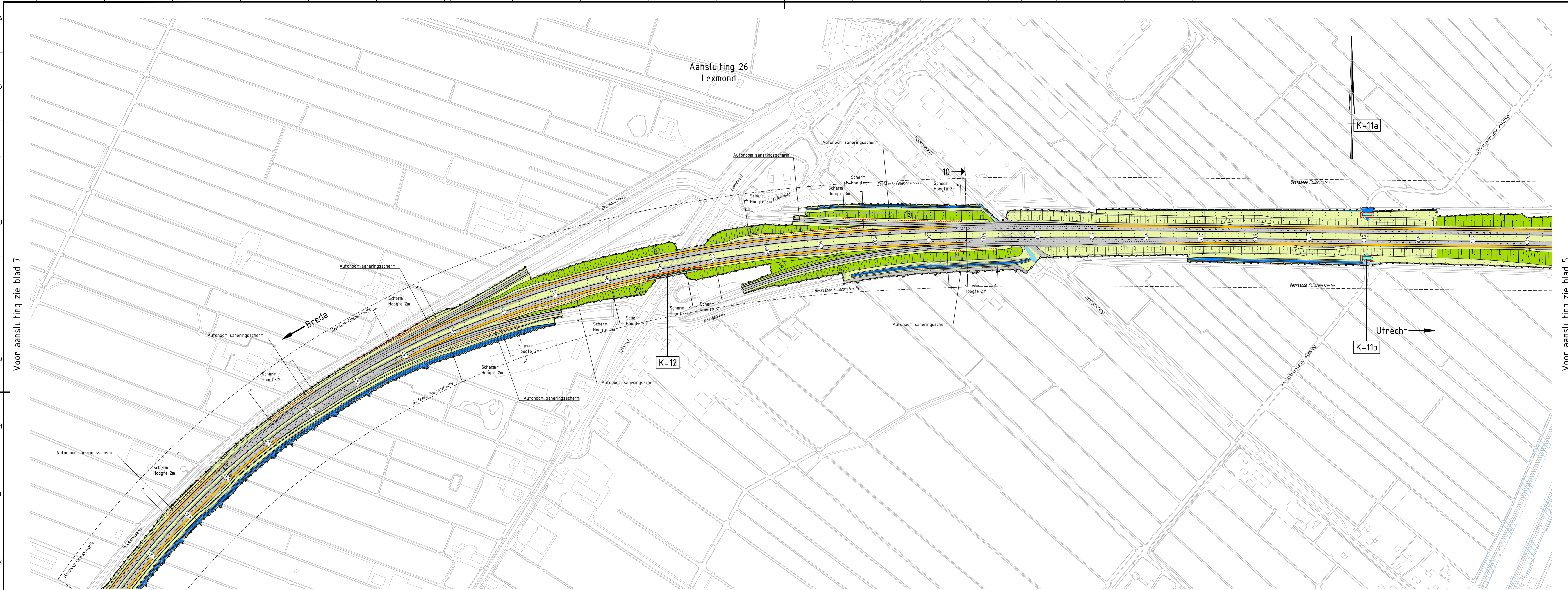
Voor aansluiting zie blad 4



Dwarsprofiel 9
Schaal 1:500

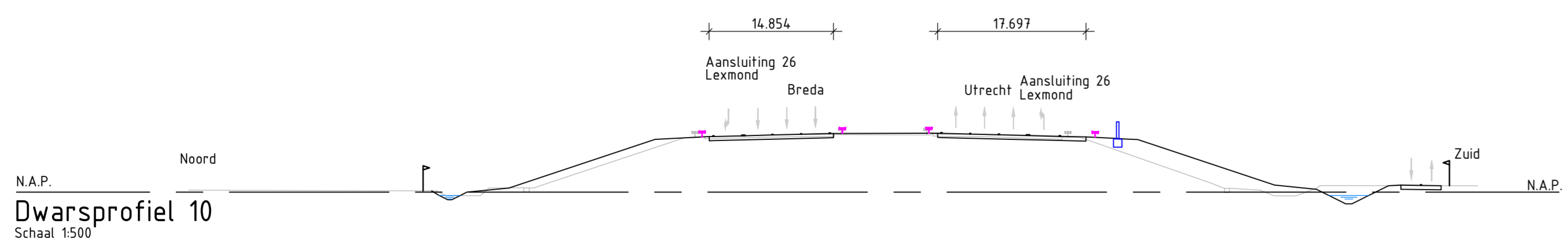
Legenda situatie		Objecten		Overigen	
	Verkeersdoelinden		Tracébesluit grens		Nummer Kunstwerk
	Wegverharding		Bestaande situatie		Nummer Bomencompensatie ten behoeve van vlermuisen/vogels
	Inpassingsdoelinden landschap		Autonome ontwikkeling	Legenda dwarsprofiel	
	Inpassingsdoelinden natuur		Nieuwe situatie		Tracébesluit grens
	Wadi		Nieuwe spitsstrook		Bestaande situatie
	Nieuw water		Nieuwe kerende constructie		Nieuwe situatie
	Bestaand water		Handhaven geluidsscherm		Nieuwe spitsstrook
	Primaire waterkering		Nieuw geluidsscherm		Nieuwe waterlijn
	Gewapend talud		Autonoom sanerings scherm (onderdeel Saneringsplan A27 Houten-Hoopolder)		Bestaand kunstwerk
	Vervallen bestaande verharding		Bestaande duiker		Nieuw / aan te passen kunstwerk
	Te amoveren opstellen		Nieuwe duiker		Nieuw geluidsscherm
	Nieuw / aan te passen kunstwerk		Bestaande duiker verlengen		Bestaande voertuigkering
	Tijdelijke maatregelen en voorzieningen		Nieuwe stuw		Nieuwe voertuigkering: geleiderail
					Nieuwe voertuigkering: barriër
					Kerende constructie

Tracébesluit A27
Houten - Hoopolder
Situatie, detailkaart



Voor aansluiting zie blad 7

Voor aansluiting zie blad 5



Legenda situatie

Maatregelvlakken:

- Verkeersdoelinden
- Wegverharding
- Inpassingsdoelinden landschap
- Inpassingsdoelinden natuur
- Wadi
- Nieuw water
- Bestaand water
- Primaire waterkering
- Gewapend talud
- Vervallen bestaande verharding
- Te amoveren opstallen
- Nieuw / aan te passen kunstwerk
- Tijdelijke maatregelen en voorzieningen

Objecten:

- Tracébesluit grens
- Bestaande situatie
- Autonome ontwikkeling
- Nieuwe situatie
- Nieuwe spitsstrook
- Nieuwe kerende constructie
- Handhaven geluidsscherm
- Nieuw geluidsscherm
- Autonoom sanerings scherm (onderdeel Saneringsplan A27 Houten-Hoipolder)
- Bestaande duiker
- Nieuwe duiker
- Bestaande duiker verlengen
- Nieuwe stuw

Overigen:

- Tracébesluit grens
- Bestaande situatie
- Nieuwe situatie
- Bestaand kunstwerk
- Nieuw / aan te passen kunstwerk
- Nieuw geluidsscherm
- Bestaande voertuigkering
- Nieuwe voertuigkering: geleiderail
- Nieuwe voertuigkering: barriër
- Kerende constructie

Legenda dwarsprofiel

- Tracébesluit grens
- Bestaande situatie
- Nieuwe situatie
- Nieuwe spitsstrook
- Bestaand kunstwerk
- Nieuw / aan te passen kunstwerk
- Nieuw geluidsscherm
- Bestaande voertuigkering
- Nieuwe voertuigkering: geleiderail
- Nieuwe voertuigkering: barriër
- Kerende constructie

Tracébesluit A27
Houten - Hoopolder
Situatie, detailkaart

0 25 50 75 100m

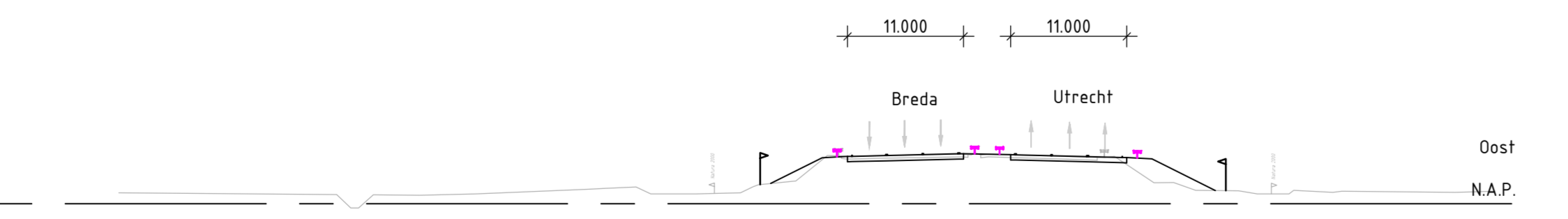
kaartblad 5 van 19
17-11-2019
15-11-2019



Voor aansluiting zie blad 8

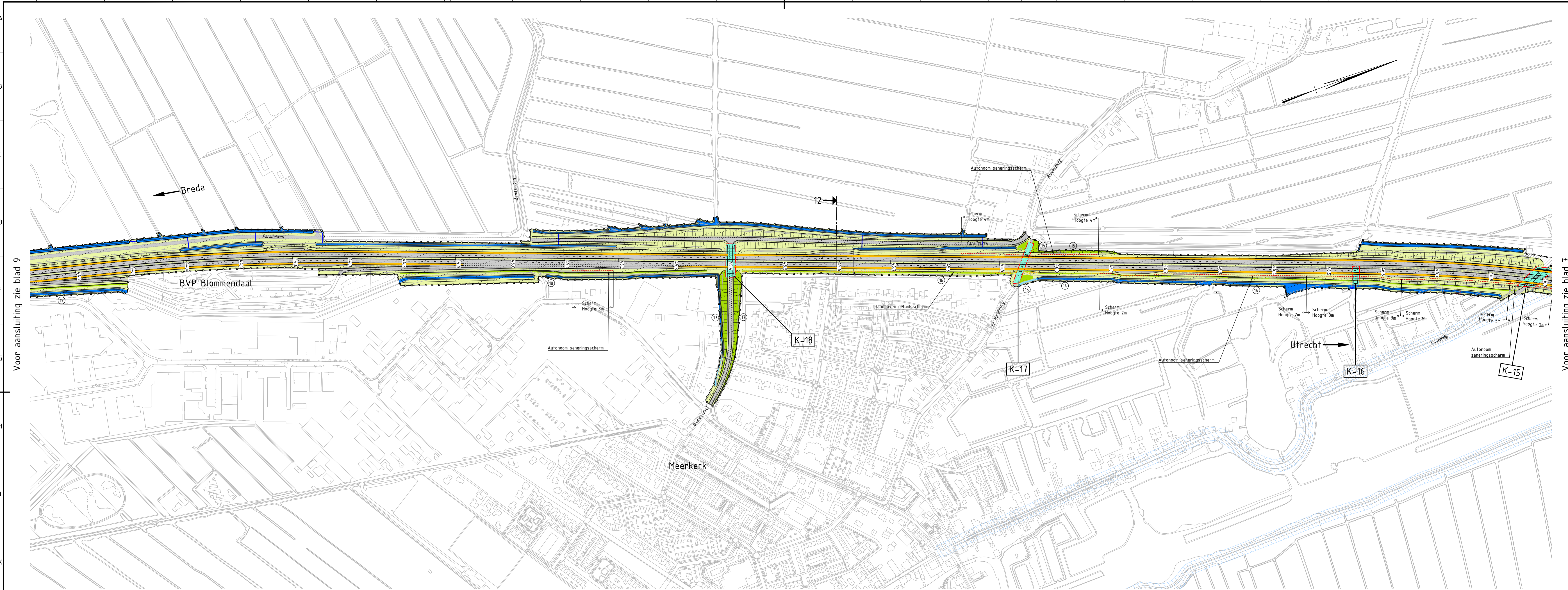
Voor aansluiting zie blad 6

West
N.A.P.
Dwarsprofiel 11
Schaal 1500



Legenda situatie		Objecten:		Overigen:	
	Verkeersdoelinden		Tracébesluit grens		Nummer Kunstwerk
	Wegverharding		Bestaande situatie		Nummer Bomencompensatie fen behoeve van vliegmuizen/vogels
	Inpassingsdoelinden landschap		Autonome ontwikkeling	Legenda dwarsprofiel	
	Inpassingsdoelinden natuur		Nieuwe situatie		Tracébesluit grens
	Wadi		Nieuwe splitsstrook		Bestaande situatie
	Nieuw water		Nieuwe kerende constructie		Nieuwe situatie
	Bestaand water		Handhaven geluidsscherm		Nieuwe splitsstrook
	Primaire waterkering		Nieuw geluidsscherm		Nieuwe waterlijn
	Gewapend talud		Autonoom saneringsscherm (onderdeel Saneringsplan A27 Houten-Hoopolder)		Bestaand kunstwerk
	Vervallen bestaande verharding		Bestaande duiker		Nieuw / aan te passen kunstwerk
	Te amoveren opstallen		Nieuwe duiker		Nieuw geluidsscherm
	Nieuw / aan te passen kunstwerk		Bestaande duiker verlengen		Bestaande voertuigerking
	Tijdelijke maatregelen en voorzieningen		Nieuwe stuw		Nieuwe voertuigerking: geleiderail
					Nieuwe voertuigerking: barriër
					Kerende constructie

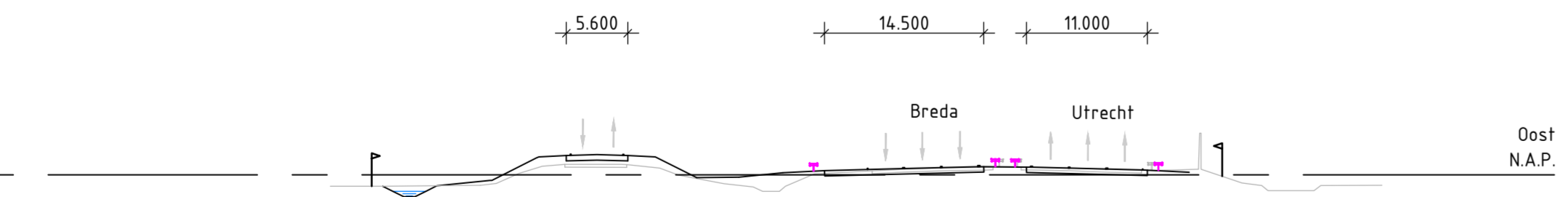
Tracébesluit A27
Houten - Hoopolder
Situatie, detailkaart



Voor aansluiting zie blad 9

Voor aansluiting zie blad 7

Dwarsprofiel 12
Schaal 1:500



Legenda situatie

Maatregelvlakken:

- Verkeersdoelinden
- Wegverharding
- Inpassingsdoelinden landschap
- Inpassingsdoelinden natuur
- Wadi
- Nieuw water
- Bestaand water
- Primaire waterkering
- Gewapend talud
- Vervallen bestaande verharding
- Te amoveren opstallen
- Nieuw / aan te passen kunstwerk
- Tijdelijke maatregelen en voorzieningen

Objecten:

- Tracébesluit grens
- Bestaande situatie
- Autonome ontwikkeling
- Nieuwe situatie
- Nieuwe spitsstrook
- Nieuwe kerende constructie
- Handhaven geluidsscherm
- Nieuw geluidsscherm
- Autonoom sanerings scherm (onderdeel Saneringsplan A27 Houten-Hoopolder)
- Bestaande duiker
- Nieuwe duiker
- Bestaande duiker verlengen
- Nieuwe stuw

Overigen:

- K-51 Nummer Kunstwerk
- 66 Nummer Bomencompensatie ten behoeve van vliegruizen/vogels

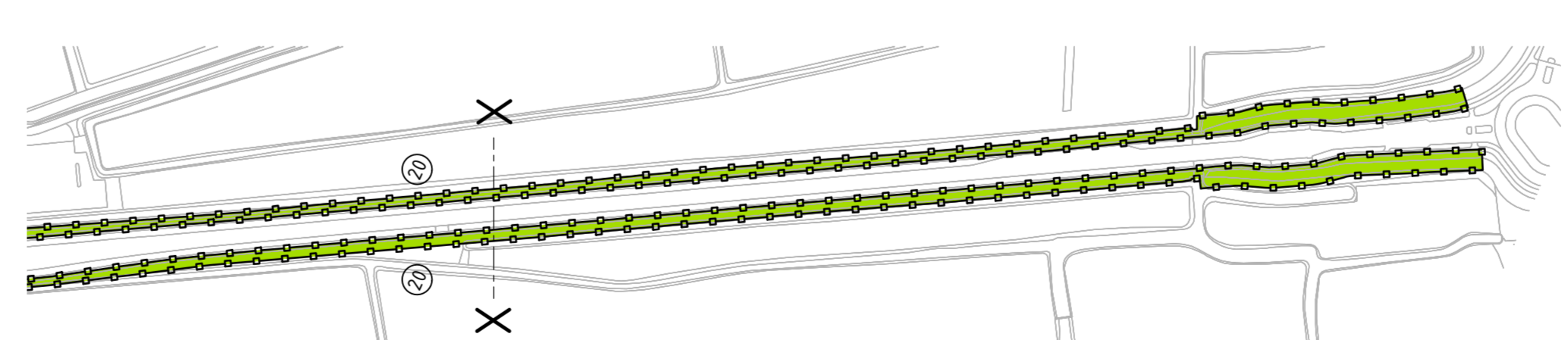
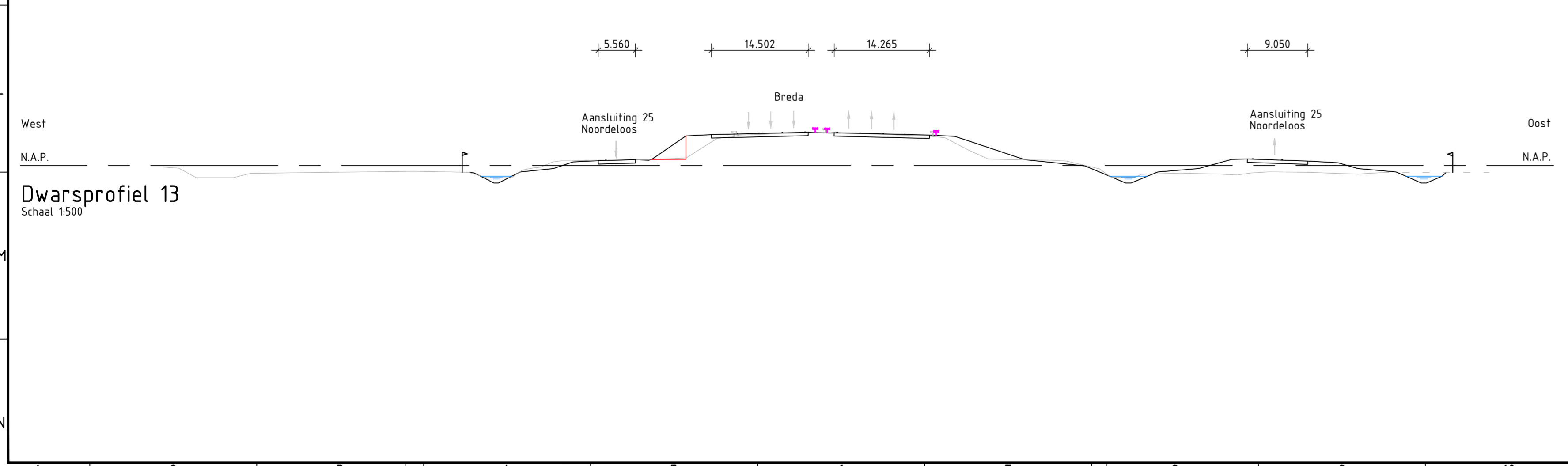
Legenda dwarsprofiel

- Tracébesluit grens
- Bestaande situatie
- Nieuwe situatie
- Nieuwe spitsstrook
- Nieuw waterlijn
- Bestaand kunstwerk
- Nieuw / aan te passen kunstwerk
- Nieuw geluidsscherm
- Bestaande voertuigkering
- Nieuwe voertuigkering: geleiderail
- Nieuwe voertuigkering: barriër
- Kerende constructie

Tracébesluit A27
Houten - Hoopolder
Situatie, detailkaart

0 25 50 75 100m

kaartblad 8 van 19
schaal 1:2500
15-11-2018



Legenda situatie

Maatregelvlakken:

- Verkeersdoelinden
- Wegverharding
- Inpassingsdoelinden landschap
- Inpassingsdoelinden natuur
- Wadi
- Nieuw water
- Bestaand water
- Primaire waterkering
- Gewapend talud
- Vervallen bestaande verharding
- Te amoveren opstallen
- Nieuw / aan te passen kunstwerk
- Tijdelijke maatregelen en voorzieningen

Objecten:

- Tracébesluit grens
- Bestaande situatie
- Autonome ontwikkeling
- Nieuwe situatie
- Nieuwe spitsstrook
- Nieuwe kerende constructie
- Handhaven geluidsscherm
- Nieuw geluidsscherm
- Autonoom sanerings scherm (onderdeel Saneringsplan A27 Houten-Hoipolder)
- Bestaande duiker
- Nieuwe duiker
- Bestaande duiker verlengen
- Nieuwe stuw

Overigen:

- Nummer Kunstwerk (K-51)
- Nummer Bomencompensatie ten behoeve van vlermuizen/vogels (L6)

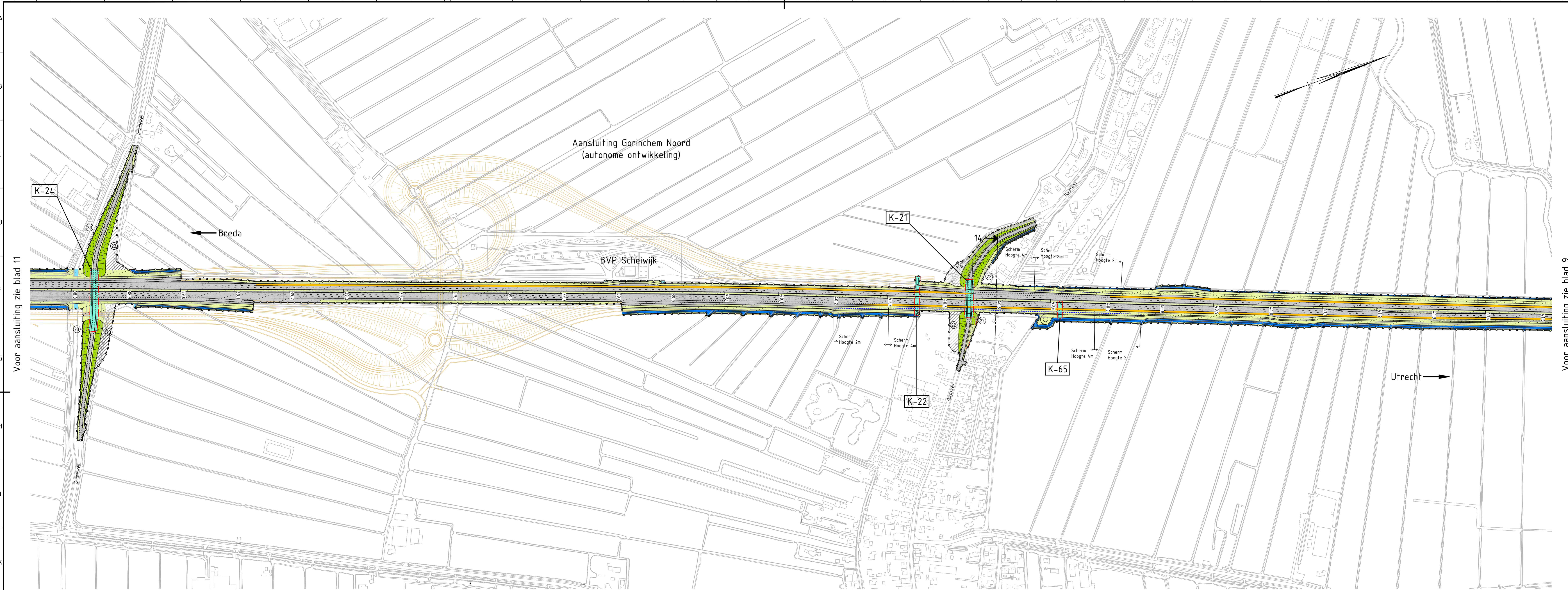
Legenda dwarsprofiel

- Tracébesluit grens
- Bestaande situatie
- Nieuwe situatie
- Nieuwe spitsstrook
- Nieuwe waterlijn
- Bestaand kunstwerk
- Nieuw / aan te passen kunstwerk
- Nieuw geluidsscherm
- Bestaande voertuigkering
- Nieuwe voertuigkering: geleiderail
- Nieuwe voertuigkering: barriër
- Kerende constructie

Tracébesluit A27
Houten - Hoopolder
Situatie, detailkaart

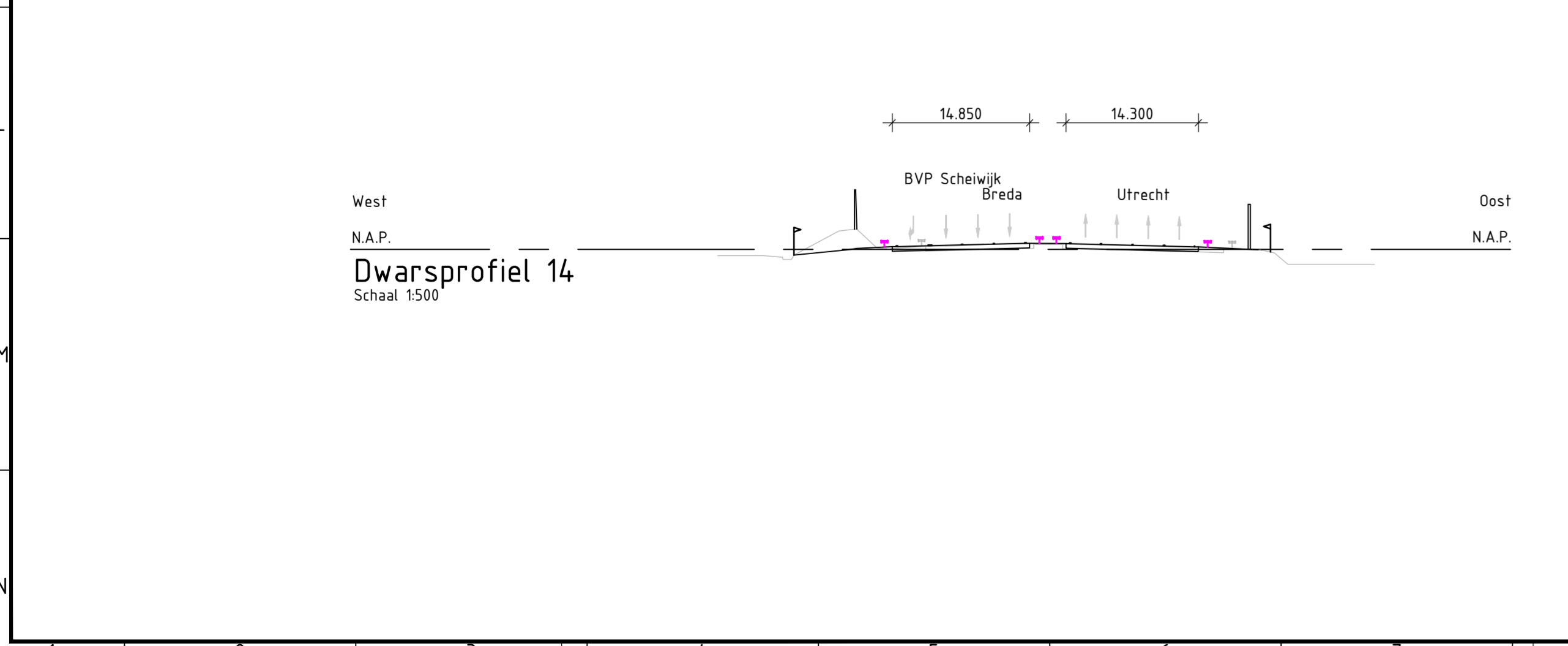
0 25 50 75 100m

kaartblad 9 van 19
schaal 1:500
15-11-2018



Voor aansluiting zie blad 11

Voor aansluiting zie blad 9



Legenda situatie

	Maatregelvlakken:		Tracébesluit grens
	Verkeersdoelinden		Bestaande situatie
	Wegverharding		Autonome ontwikkeling
	Inpassingsdoelinden landschap		Nieuwe situatie
	Inpassingsdoelinden natuur		Nieuwe spitsstrook
	Wadi		Nieuwe kerende constructie
	Nieuw water		Handhaven geluidsscherm
	Bestaand water		Nieuw geluidsscherm
	Primaire waterkering		Autonoom sanerings scherm (onderdeel Saneringsplan A27 Houten-Hooipolder)
	Gewapend talud		Bestaande duiker
	Vervallen bestaande verharding		Nieuwe duiker
	Te amoveren opstallen		Bestaande duiker verlengen
	Nieuw / aan te passen kunstwerk		Nieuwe stuw
	Tijdelijke maatregelen en voorzieningen		

Overigen:

	Nummer Kunstwerk
	Nummer Bomencompensatie ten behoeve van vleermuizen/vogels

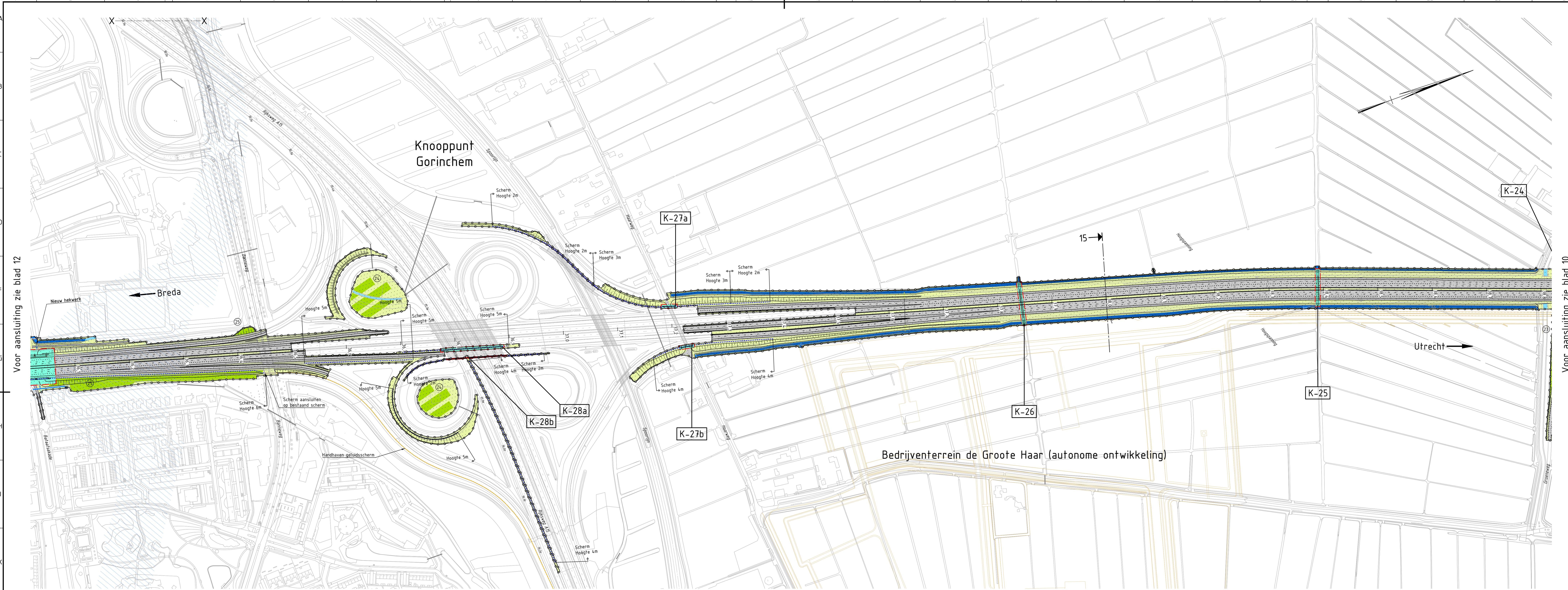
Legenda dwarsprofiel

	Tracébesluit grens
	Bestaande situatie
	Nieuwe situatie
	Nieuwe spitsstrook
	Nieuwe waterlijn
	Bestaand kunstwerk
	Nieuw / aan te passen kunstwerk
	Nieuw geluidsscherm
	Bestaande voertuigkering
	Nieuwe voertuigkering: geleiderail
	Nieuwe voertuigkering: barriër
	Kerende constructie

Tracébesluit A27
Houten - Hooipolder
Situatie, detailkaart

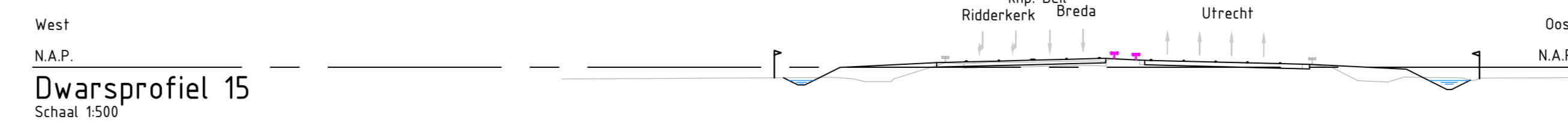
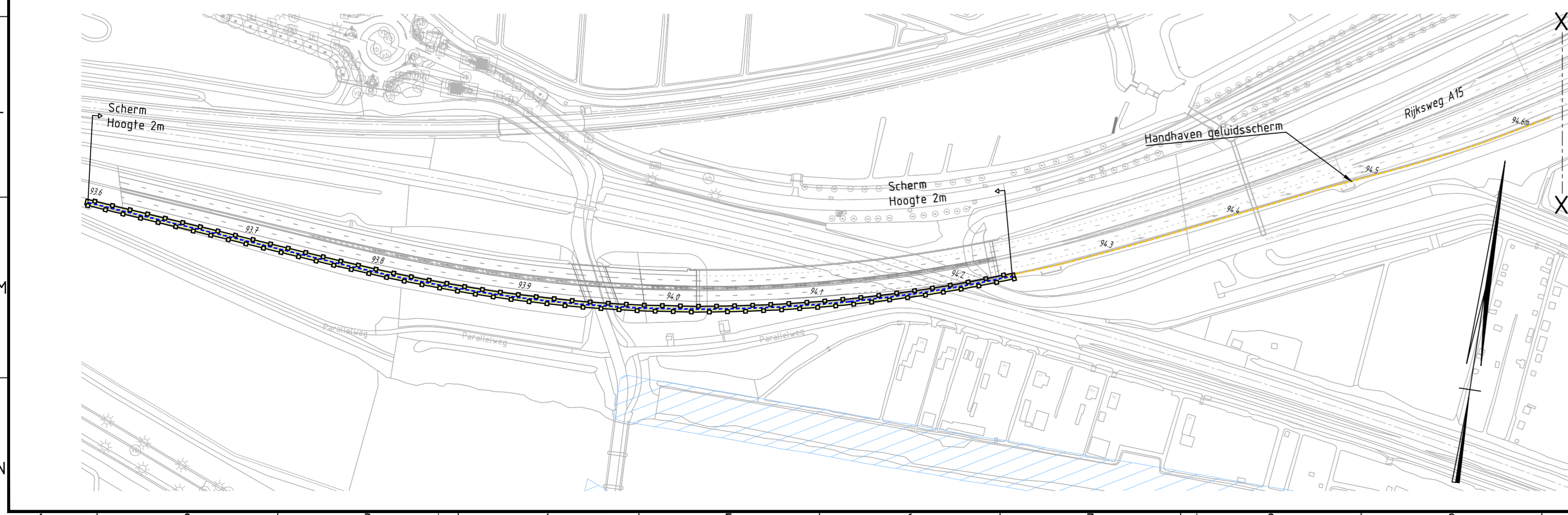
0 25 50 75 100m

kaartblad 10 van 19
schaal 1:500
15-11-2018



Voor aansluiting zie blad 12

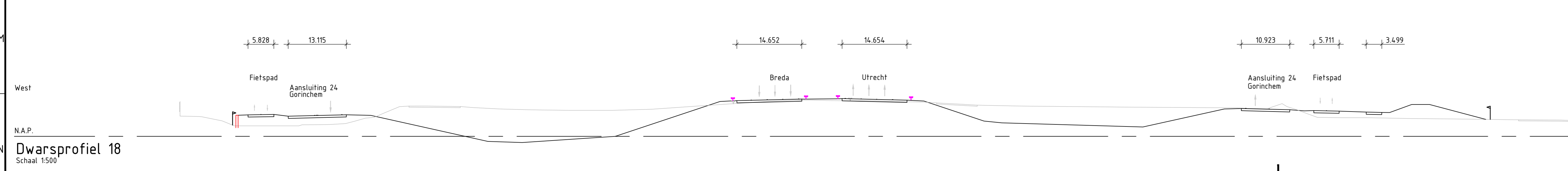
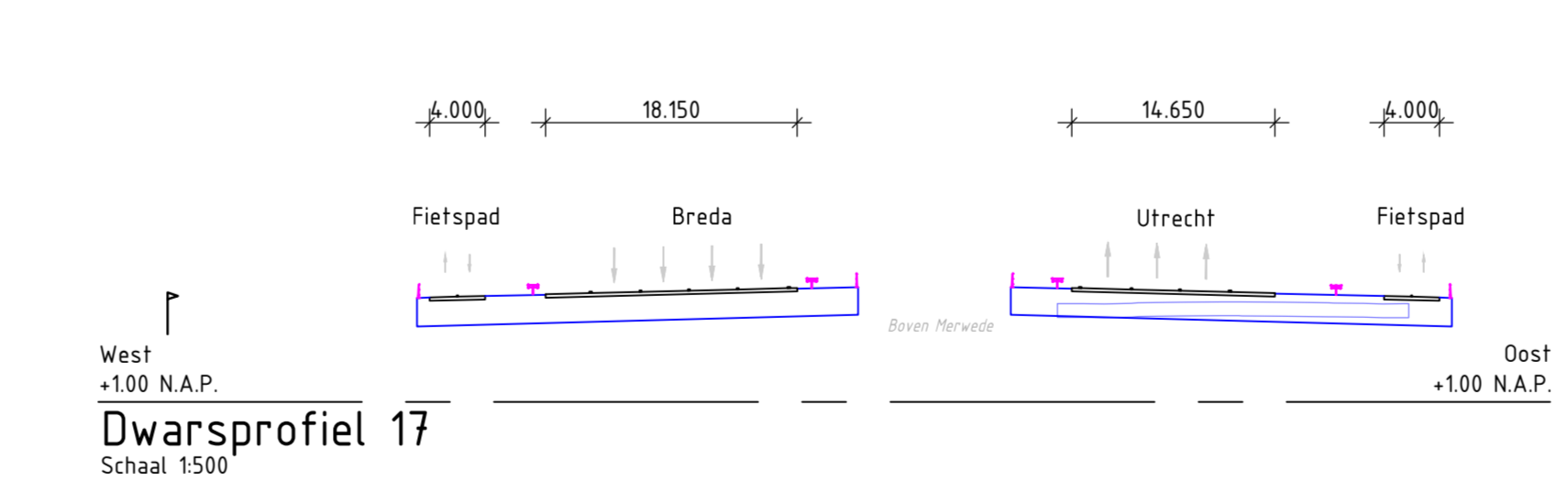
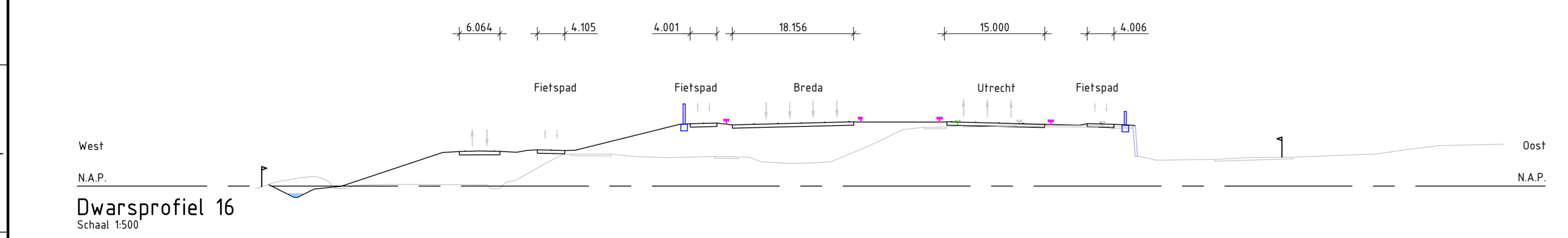
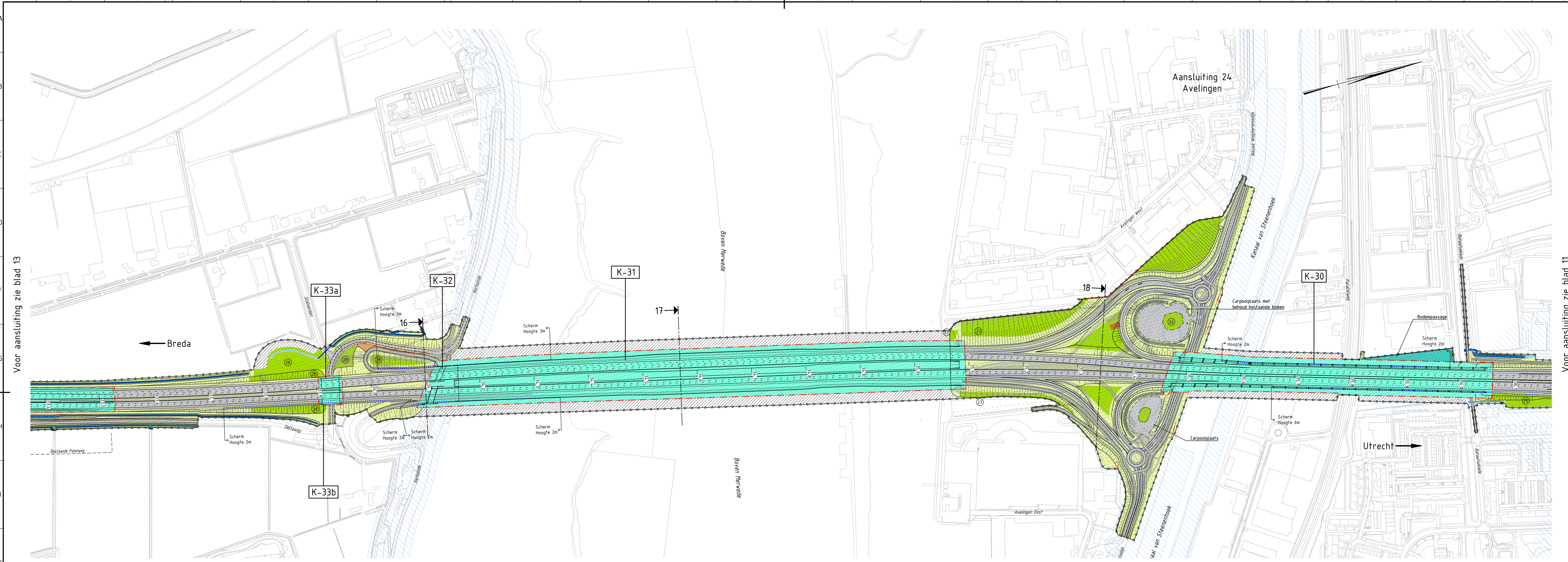
Voor aansluiting zie blad 10



Dwarsprofiel 15
Schaal 1:500

Legenda situatie		Objecten:		Overigen:	
	Verkeersdoelinden		Tracébesluit grens		Nummer Kunstwerk
	Wegverharding		Bestaande situatie		Nummer Bomencompensatie ten behoeve van vleermuizen/vogels
	Inpassingsdoelinden landschap		Autonome ontwikkeling	Legenda dwarsprofiel	
	Inpassingsdoelinden natuur		Nieuwe situatie		Tracébesluit grens
	Wadi		Nieuwe spitsstrook		Bestaande situatie
	Nieuw water		Nieuwe kerende constructie		Nieuwe situatie
	Bestaand water		Handhaven geluidsscherm		Nieuwe spitsstrook
	Primaire waterkering		Nieuw geluidsscherm		Nieuw waterlijn
	Gewapend talud		Autonoom saneringscherm (onderdeel Saneringsplan A27 Houten-Hoipolder)		Bestaand kunstwerk
	Vervallen bestaande verharding		Bestaande duiker		Nieuw / aan te passen kunstwerk
	Te amoveren opstellen		Nieuwe duiker		Nieuw geluidsscherm
	Nieuw / aan te passen kunstwerk		Bestaande duiker verlengen		Bestaande voertuigkering
	Tijdelijke maatregelen en voorzieningen		Nieuwe voertuigkering geleiderail		Nieuwe voertuigkering barriër
			Nieuwe stuw		Kerende constructie

Tracébesluit A27
Houten - Hoopolder
Situatie, detailkaart



Legenda situatie

Maatregelvlakken:

- Verkeersdoelinden
- Wegverharding
- Inpassingsdoelinden landschap
- Inpassingsdoelinden natuur
- Wadi
- Nieuw water
- Bestaand water
- Primaire waterkering
- Gewapend talud
- Vervallen bestaande verharding
- Te amoveren opstallen
- Nieuw / aan te passen kunstwerk
- Tijdelijke maatregelen en voorzieningen

Objecten:

- Tracébesluit grens
- Bestaande situatie
- Autonome ontwikkeling
- Nieuwe situatie
- Nieuwe splitsstrook
- Nieuwe kerende constructie
- Handhaven geluidsscherm
- Nieuw geluidsscherm
- Autonoom saneringscherm (onderdeel Saneringsplan A27 Houten-Hoipolder)
- Bestaande duiker
- Nieuwe duiker
- Bestaande duiker verlengen
- Nieuwe stuw

Overigen:

- Tracébesluit grens
- Bestaande situatie
- Nieuwe situatie
- Nieuwe splitsstrook
- Nieuwe waterlijn
- Bestaand kunstwerk
- Nieuw / aan te passen kunstwerk
- Nieuw geluidsscherm
- Bestaande voertuigerking
- Nieuwe voertuigerking geleiderail
- Nieuwe voertuigerking barriër
- Kerende constructie

Legenda dwarsprofiel

- Tracébesluit grens
- Bestaande situatie
- Nieuwe situatie
- Nieuwe splitsstrook
- Nieuwe waterlijn
- Bestaand kunstwerk
- Nieuw / aan te passen kunstwerk
- Nieuw geluidsscherm
- Bestaande voertuigerking
- Nieuwe voertuigerking geleiderail
- Nieuwe voertuigerking barriër
- Kerende constructie

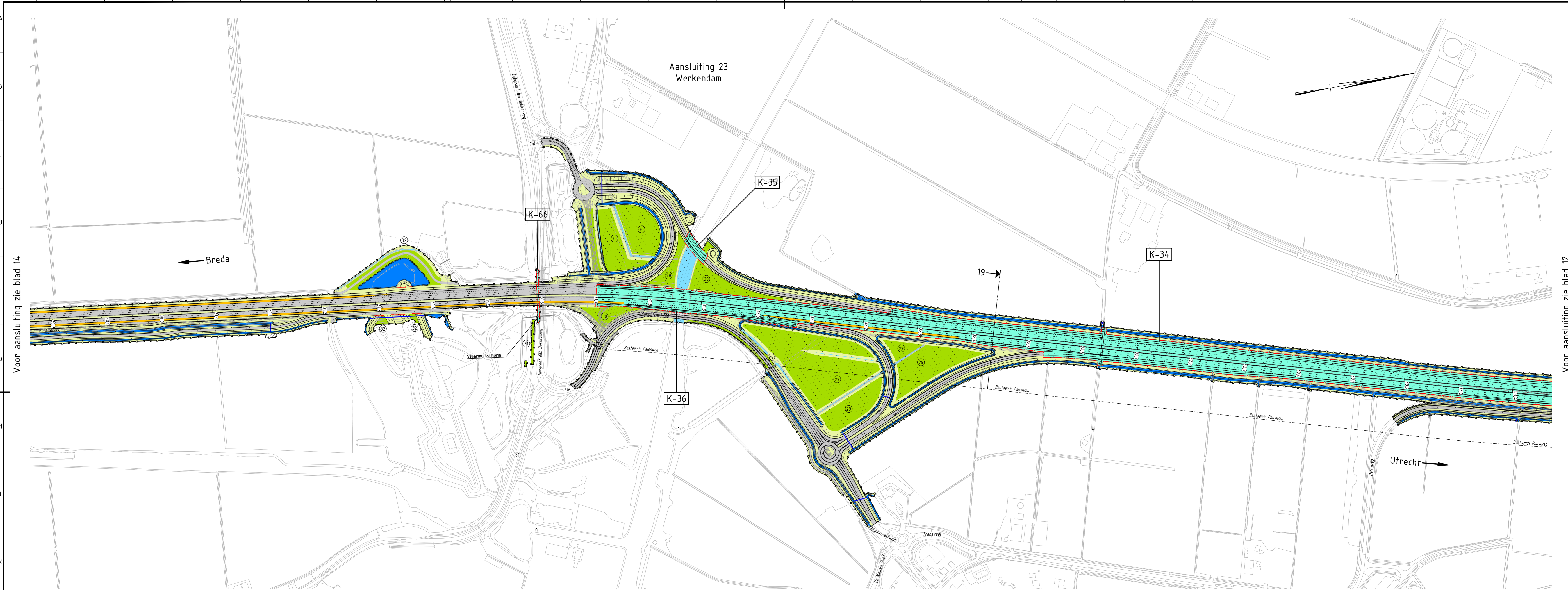
Overigen:

- Nummer Kunstwerk
- Nummer Bomencompensatie ten behoeve van vee/muizen/vogels

Tracébesluit A27
Houten - Hoipolder
Situatie, detailkaart

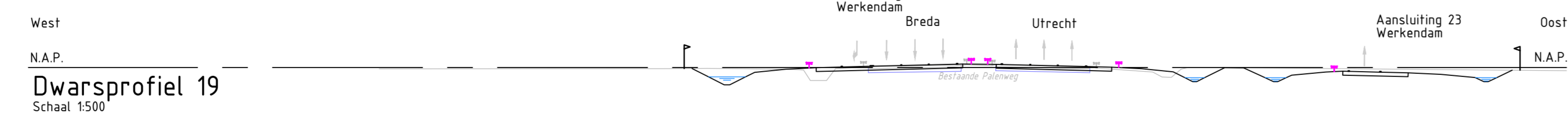
0 25 50 75 100m

kaartblad 12 van 19
1708 1250
15-11-2018



Voor aansluiting zie blad 14

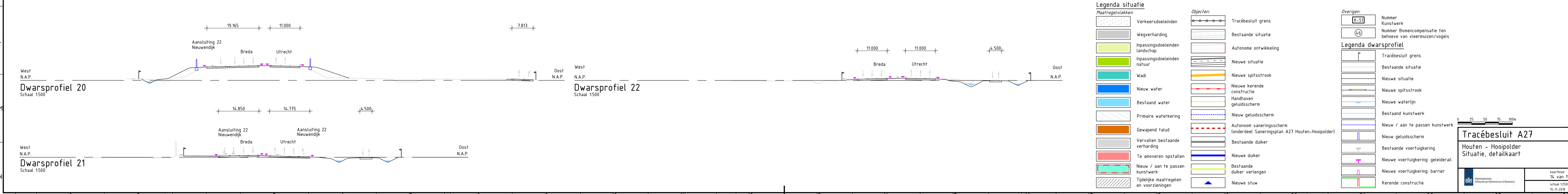
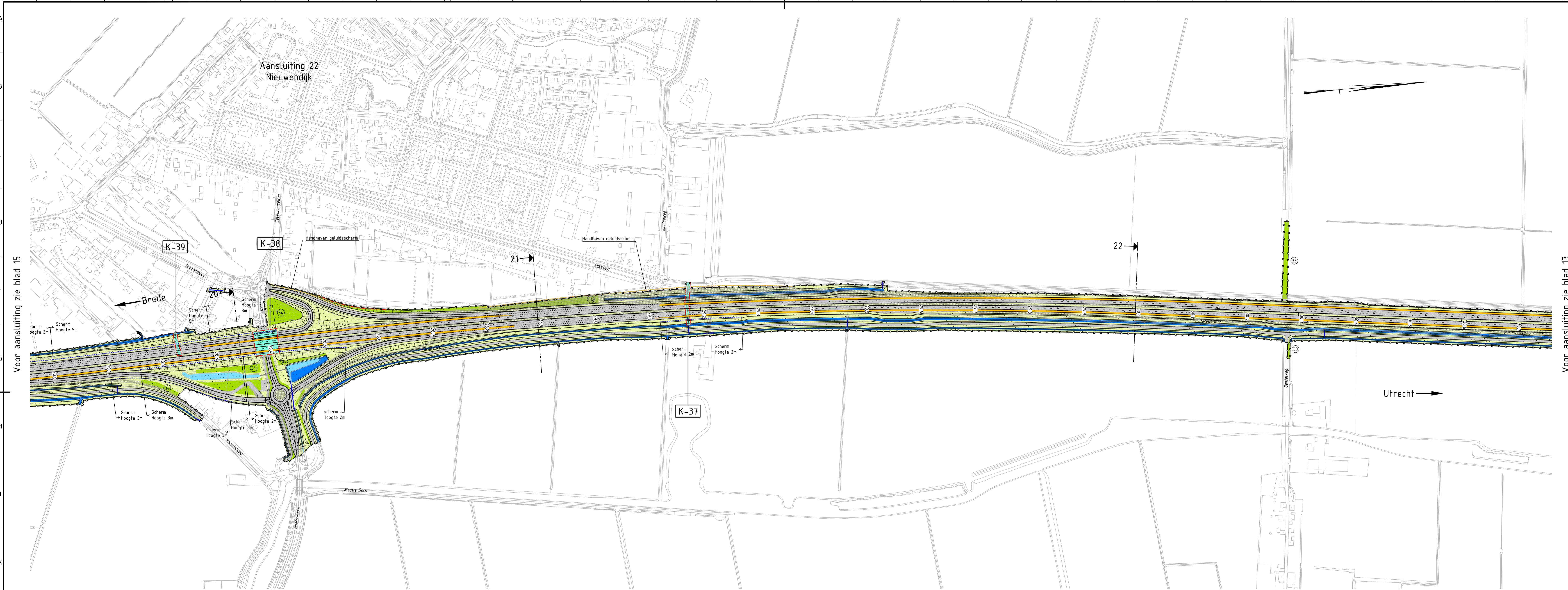
Voor aansluiting zie blad 12



Dwarsprofiel 19
Schaal 1:500

Legenda situatie		Objecten		Overigen	
	Verkeersdoelinden		Tracébesluit grens		Nummer Kunstwerk
	Wegverharding		Bestaande situatie		Nummer Bomencompensatie ten behoeve van vlermuizen/vogels
	Inpassingsdoelinden landschap		Autonome ontwikkeling	Legenda dwarsprofiel	
	Inpassingsdoelinden natuur		Nieuwe situatie		Tracébesluit grens
	Wadi		Nieuwe spitsstrook		Bestaande situatie
	Nieuw water		Nieuwe kerende constructie		Nieuwe situatie
	Bestaand water		Handhaven geluidsscherm		Nieuwe spitsstrook
	Primaire waterkering		Nieuw geluidsscherm		Nieuwe waterlijn
	Gewapend talud		Autonoom saneringscherm (onderdeel Saneringsplan A27 Houten-Hoipolder)		Bestaand kunstwerk
	Vervallen bestaande verharding		Bestaande duiker		Nieuw / aan te passen kunstwerk
	Te amoveren opstallen		Nieuwe duiker		Nieuw geluidsscherm
	Nieuw / aan te passen kunstwerk		Bestaande duiker verlengen		Bestaande voertuigerking
	Tijdelijke maatregelen en voorzieningen		Nieuwe stuw		Nieuwe voertuigerking geleiderail
					Nieuwe voertuigerking barriër
					Kerende constructie

Tracébesluit A27
Houten - Hoopolder
Situatie, detailkaart



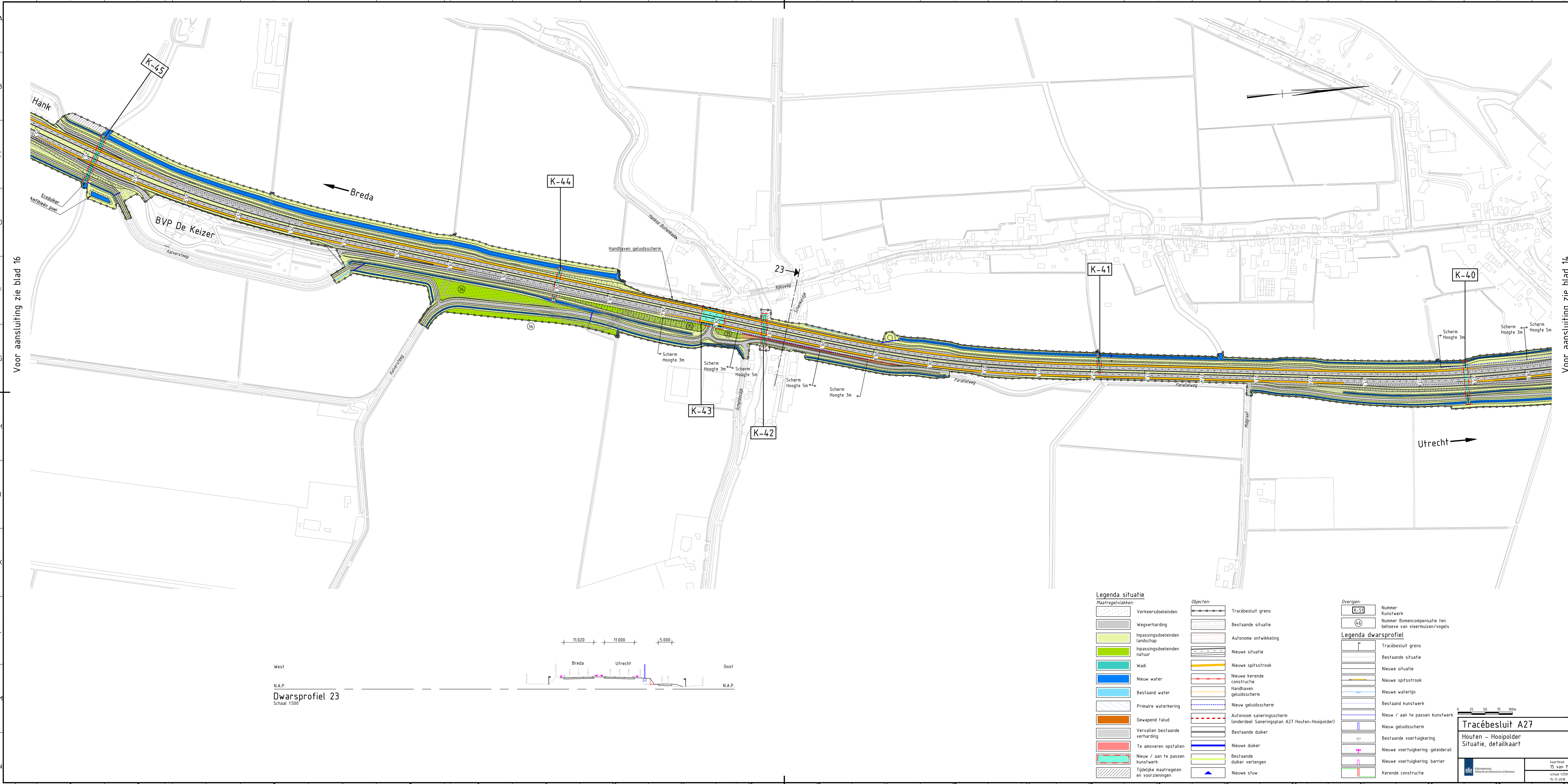
Dwarsprofiel 20
Schaal 1:500

Dwarsprofiel 22
Schaal 1:500

Dwarsprofiel 21
Schaal 1:500

Tracébesluit A27
Houten - Hoopolder
Situatie, detailkaart

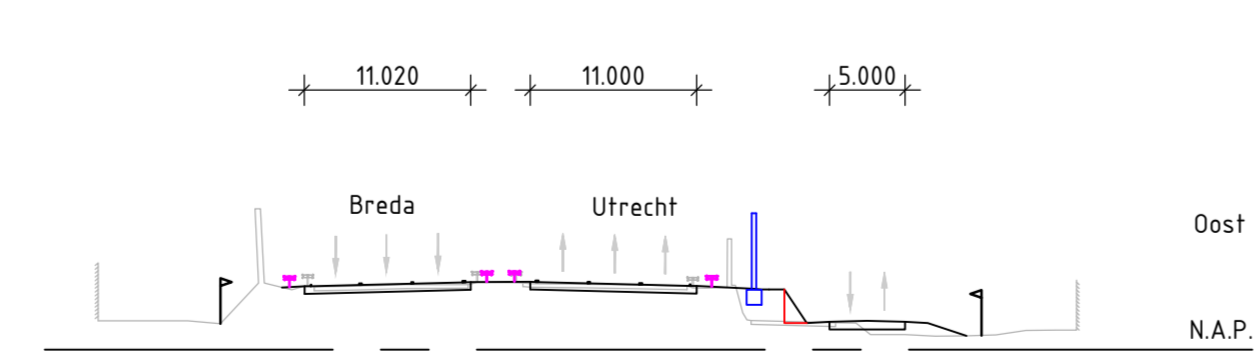
kaartblad 14 van 19
schaal 1:500
15-11-2018



Voor aansluiting zie blad 16

Voor aansluiting zie blad 14

West
N.A.P.
Dwarsprofiel 23
Schaal 1500

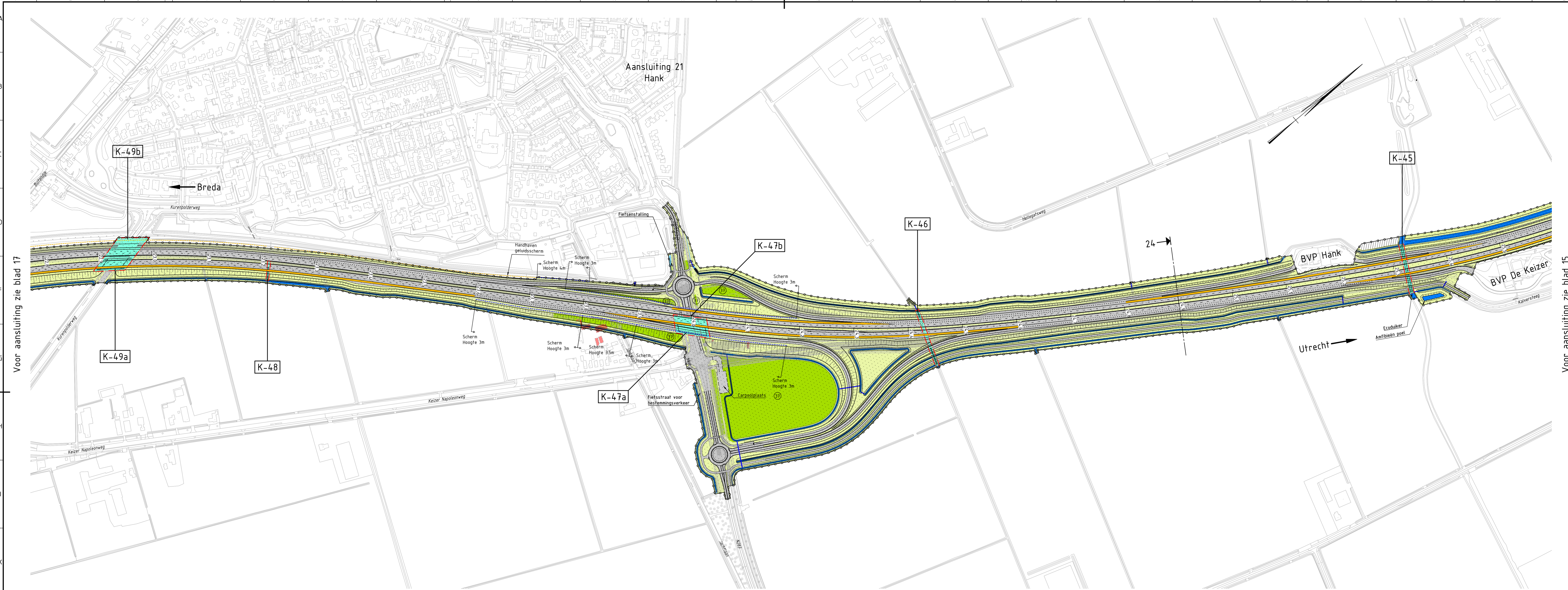


Legenda situatie		Objecten:		Overigen:	
Maatregelvlakken:		Objecten:		Overigen:	
	Verkeersdoelinden		Tracébesluit grens		Nummer Kunstwerk
	Wegverharding		Bestaande situatie		Nummer Bomencompensatie ten behoeve van vliegruizen/vogels
	Inpassingsdoelinden landschap		Autonome ontwikkeling	Legenda dwarsprofiel	
	Inpassingsdoelinden natuur		Nieuwe situatie		Tracébesluit grens
	Wadi		Nieuwe spitsstrook		Bestaande situatie
	Nieuw water		Nieuwe kerende constructie		Nieuwe situatie
	Bestaand water		Handhaven geluidsscherm		Nieuwe spitsstrook
	Primaire waterkering		Nieuw geluidsscherm		Nieuwe waterlijn
	Gewapend talud		Autonoom saneringscherm (onderdeel Saneringsplan A27 Houten-Hoopolder)		Bestaand kunstwerk
	Vervallen bestaande verharding		Bestaande duiker		Nieuw / aan te passen kunstwerk
	Te amoveren opstallen		Nieuwe duiker		Nieuw geluidsscherm
	Nieuw / aan te passen kunstwerk		Bestaande duiker verlengen		Bestaande voertuigkering
	Tijdelijke maatregelen en voorzieningen		Nieuwe stuw		Nieuwe voertuigkering geleiderail
					Nieuwe voertuigkering barriër
					Kerende constructie

Tracébesluit A27
Houten - Hoopolder
Situatie, detailkaart

0 25 50 75 100m

hartblad 15 van 19
schaal 1:2500
15-11-2018



Voor aansluiting zie blad 17

Voor aansluiting zie blad 15

West N.A.P.

Dwarsprofiel 24

Schaal 1:500

7.652 11.000 14.750

BVP Hank Breda BVP de Keizer Utrecht Fietspad Oost N.A.P.

Legenda situatie

Maatregelvlakken:	Objecten:	Overigen:
Verkeersdoelinden	Tracébesluit grens	Nummer Kunstwerk
Wegverharding	Bestaande situatie	Nummer Bomencompensatie fen behoeve van vleermuizen/vogels
Inpassingsdoelinden landschap	Autonome ontwikkeling	Legenda dwarsprofiel
Inpassingsdoelinden natuur	Nieuwe situatie	Tracébesluit grens
Wadi	Nieuwe spitsstrook	Bestaande situatie
Nieuw water	Nieuwe kerende constructie	Nieuwe situatie
Bestaand water	Handhaven geluidsscherm	Nieuwe spitsstrook
Primaire waterkering	Nieuw geluidsscherm	Nieuwe waterlijn
Gewapend talud	Autonoom saneringscherm (onderdeel Saneringsplan A27 Houten-Hooipolder)	Bestaand kunstwerk
Vervallen bestaande verharding	Bestaande duiker	Nieuw / aan te passen kunstwerk
Te amoveren opstellen	Nieuwe duiker	Nieuw geluidsscherm
Nieuw / aan te passen kunstwerk	Bestaande duiker verlengen	Bestaande voertuigkering
Tijdelijke maatregelen en voorzieningen	Nieuwe stuw	Nieuwe voertuigkering: geleiderail
		Nieuwe voertuigkering: barriër
		Kerende constructie

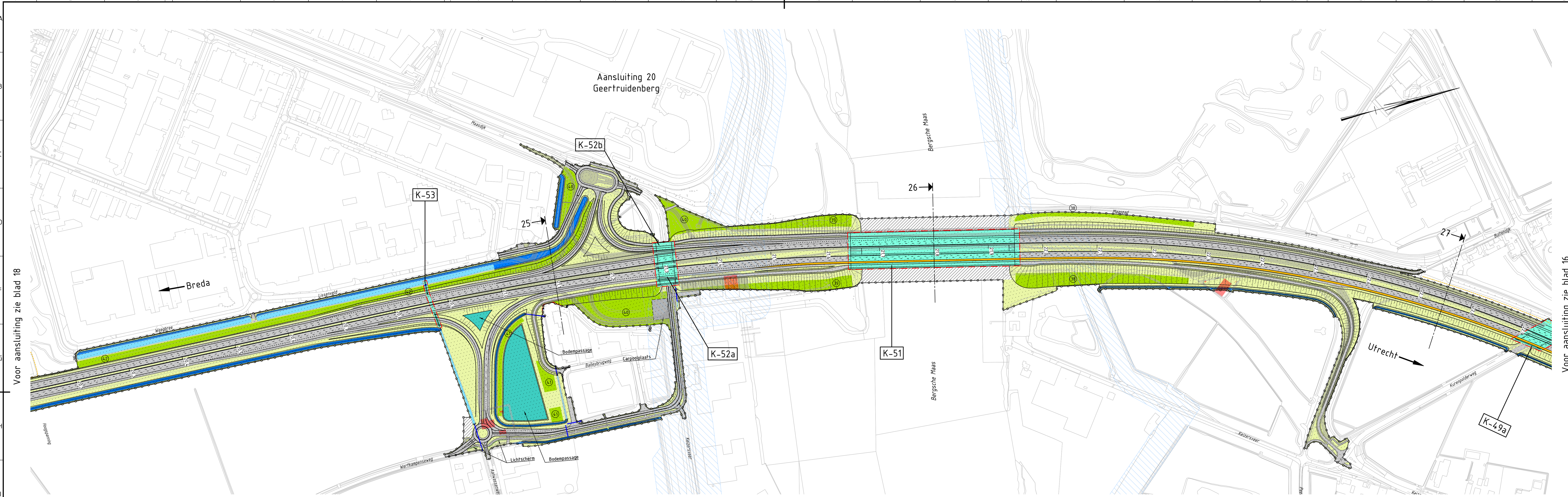
Tracébesluit A27

Houten - Hooipolder

Situatie, detailkaart

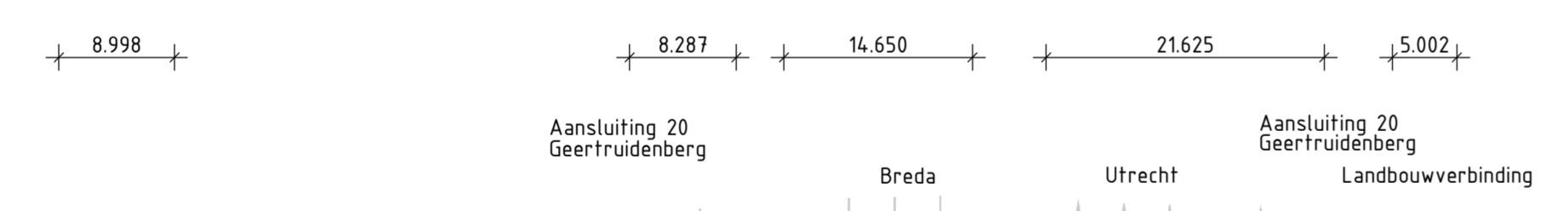
0 25 50 75 100m

16 van 19
07068 12500
15-11-2018




Voor aansluiting zie blad 18

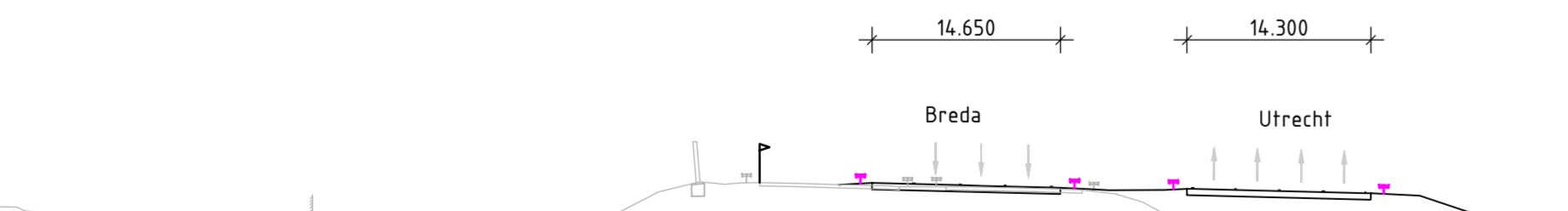
Voor aansluiting zie blad 16



Dwarsprofiel 25
Schaal 1:500



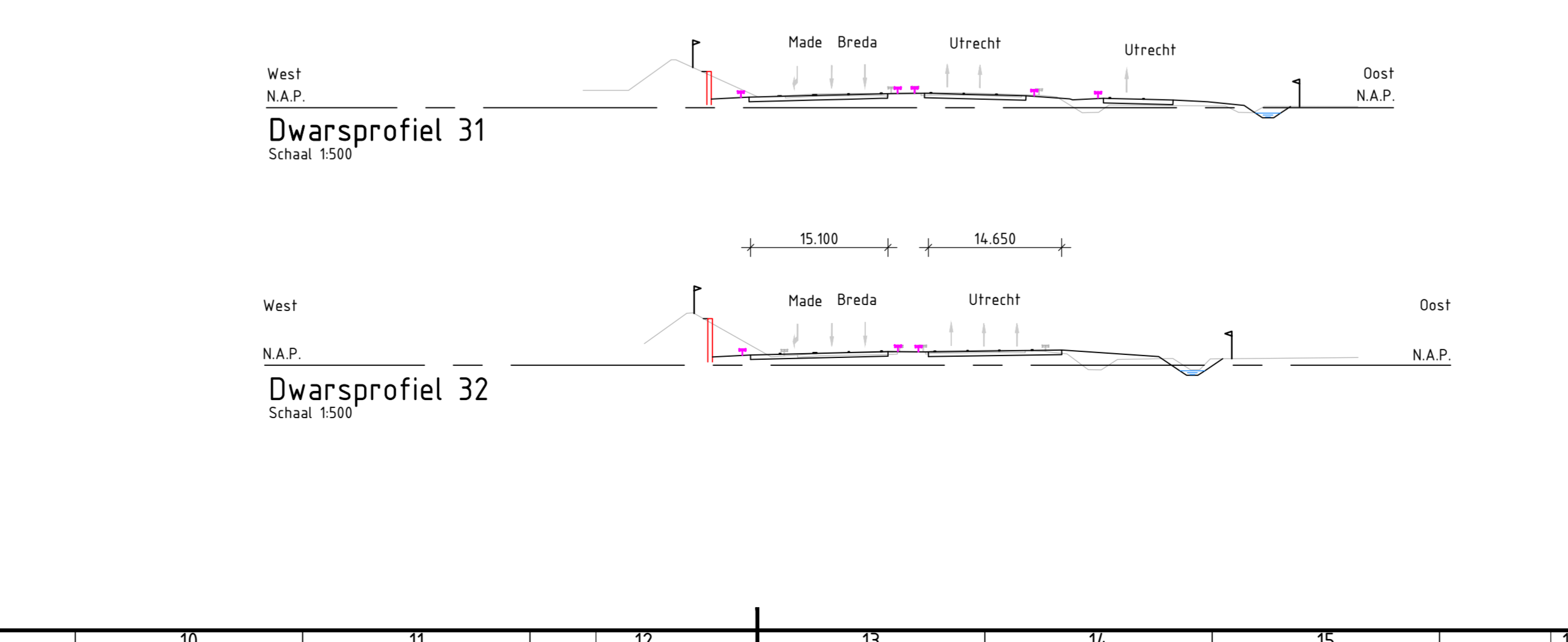
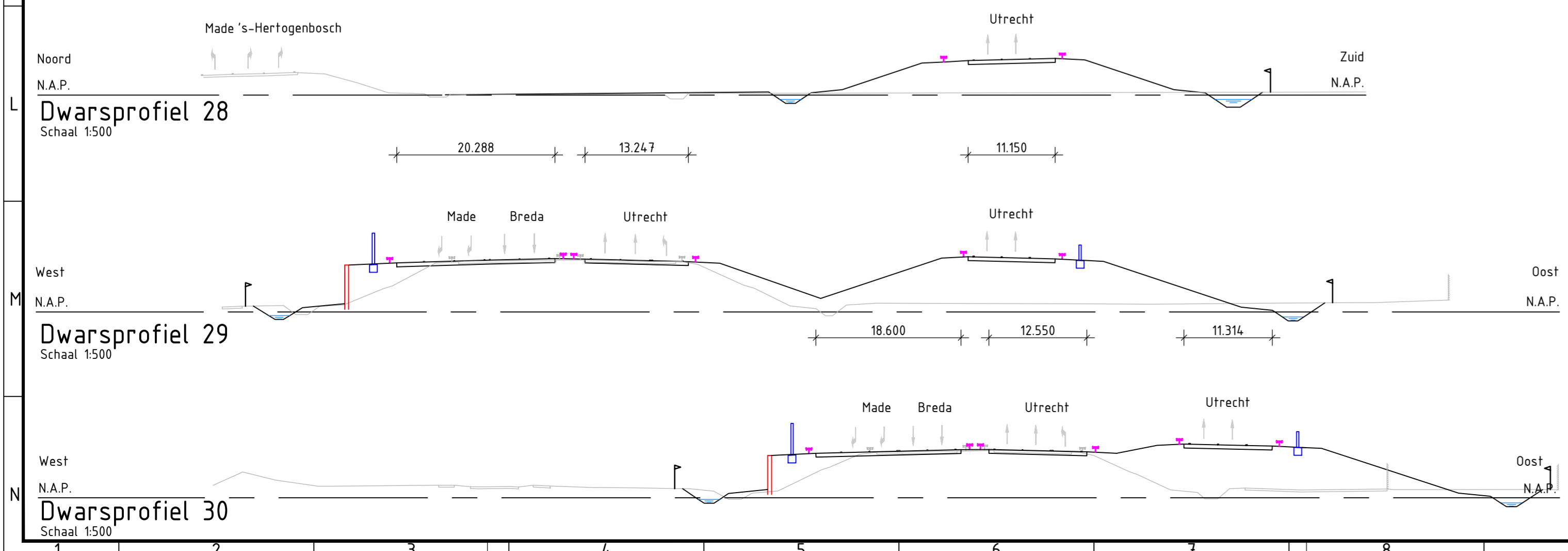
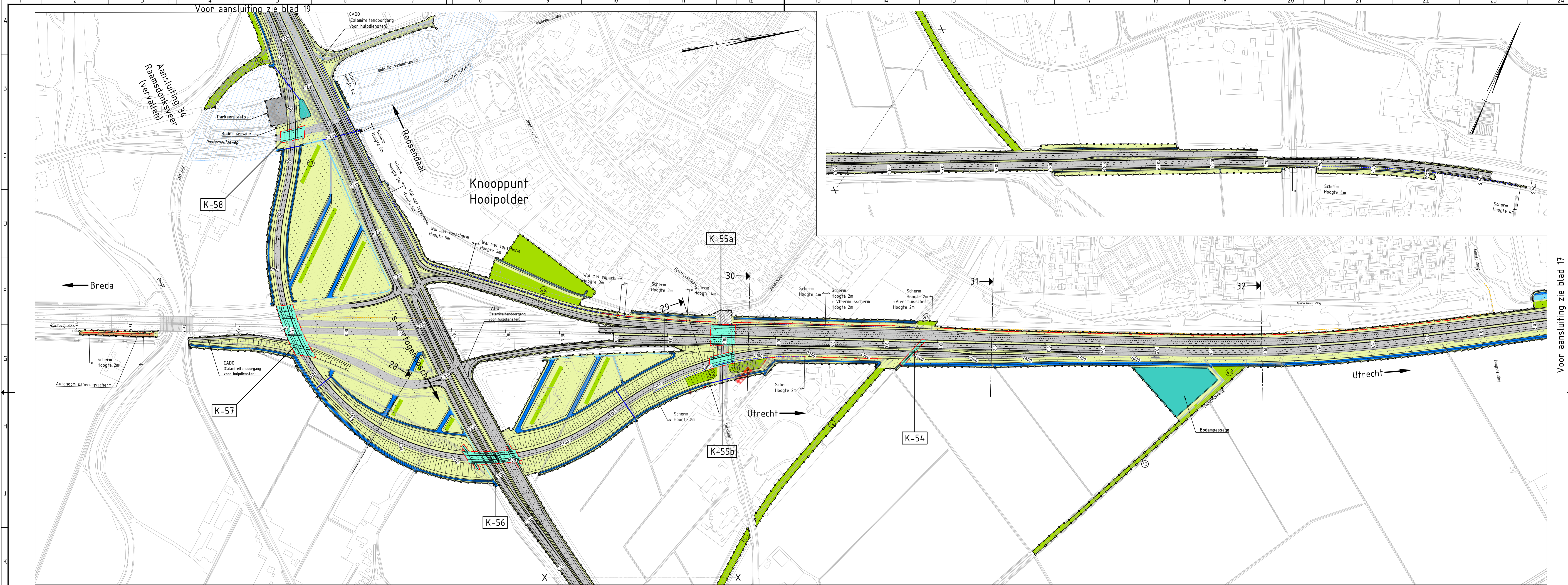
Dwarsprofiel 26
Schaal 1:500



Dwarsprofiel 27
Schaal 1:500

Legenda situatie		Objecten:		Overigen:	
	Verkeersdoelinden		Tracébesluit grens		Nummer Kunstwerk
	Wegverharding		Bestaande situatie		Nummer Bomencompensatie ten behoeve van vliegmuizen/vogels
	Inpassingsdoelinden landschap		Autonome ontwikkeling	Legenda dwarsprofiel	
	Inpassingsdoelinden natuur		Nieuwe situatie		Tracébesluit grens
	Wadi		Nieuwe spitsstrook		Bestaande situatie
	Nieuw water		Nieuwe kerende constructie		Nieuwe situatie
	Bestaand water		Handhaven geluidsscherm		Nieuwe spitsstrook
	Primaire waterkering		Nieuw geluidsscherm		Nieuwe waterlijn
	Gewapend talud		Autonoom saneringscherm (onderdeel Saneringsplan A27 Houten-Hoopolder)		Bestaand kunstwerk
	Vervallen bestaande verharding		Bestaande duiker		Nieuw / aan te passen kunstwerk
	Te amoveren opstellen		Nieuwe duiker		Nieuw geluidsscherm
	Nieuw / aan te passen kunstwerk		Bestaande duiker verlengen		Bestaande voertuigkering
	Tijdelijke maatregelen en voorzieningen		Nieuwe stuw		Nieuwe voertuigkering: geleiderail
					Nieuwe voertuigkering: barriër
					Kerende constructie

Tracébesluit A27
Houten - Hoopolder
Situatie, detailkaart



Legenda situatie

Maatregelvlakken:

- Verkeersdoelinden
- Wegverharding
- Inpassingsdoelinden landschap
- Inpassingsdoelinden natuur
- Wadi
- Nieuw water
- Bestaand water
- Primaire waterkering
- Gewapend talud
- Vervallen bestaande verharding
- Te amoveren opstallen
- Nieuw / aan te passen kunstwerk
- Tijdelijke maatregelen en voorzieningen

Objecten:

- Tracébesluit grens
- Bestaande situatie
- Autonome ontwikkeling
- Nieuwe situatie
- Nieuwe spitsstrook
- Nieuwe kerende constructie
- Handhaven geluidsscherm
- Nieuw geluidsscherm
- Autonoom sanerings scherm (onderdeel Saneringsplan A27 Houten-Hoopolder)
- Bestaande duiker
- Nieuwe duiker
- Bestaande duiker verlengen
- Nieuwe stuw

Overigen:

- Nummer Kunstwerk
- Nummer Bomencompensatie ten behoeve van vleermuizen/vogels

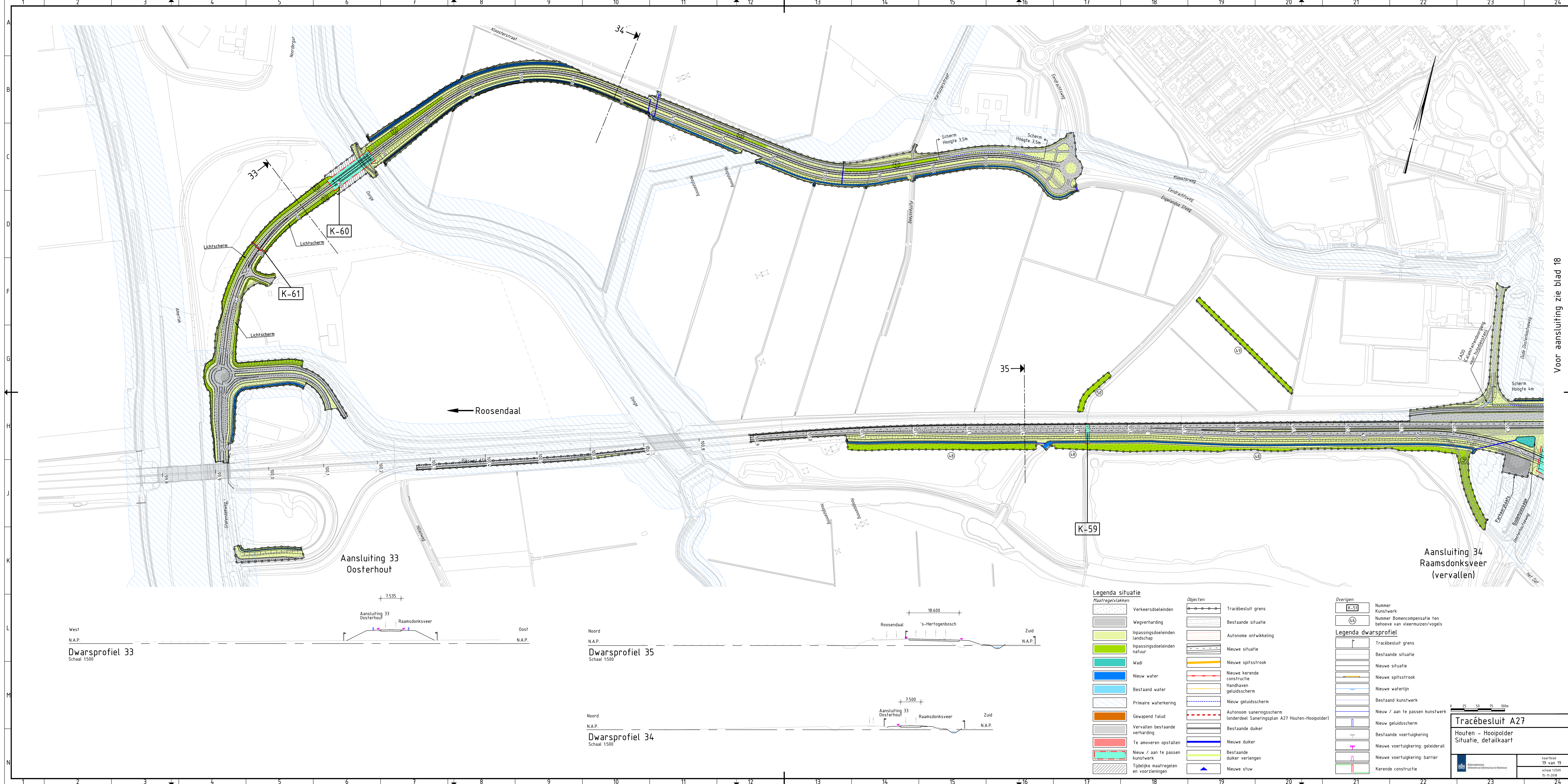
Legenda dwarsprofiel

- Tracébesluit grens
- Bestaande situatie
- Nieuwe situatie
- Nieuwe spitsstrook
- Bestaand kunstwerk
- Nieuw / aan te passen kunstwerk
- Nieuw geluidsscherm
- Bestaande voertuigerking
- Nieuwe voertuigerking: geleiderail
- Nieuwe voertuigerking: barriër
- Kerende constructie

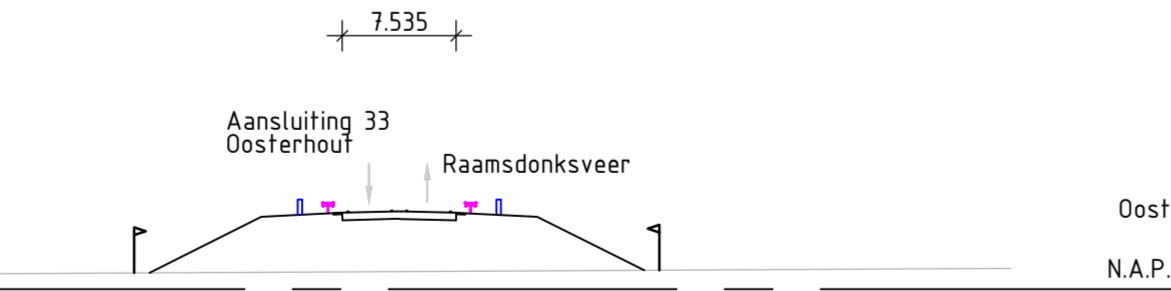
Tracébesluit A27
 Houten - Hoopolder
 Situatie, detailkaart

0 25 50 75 100m

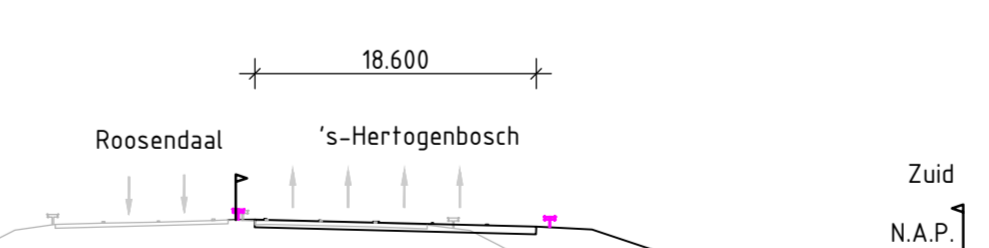
kaartblad 18 van 19
 schaal 1:2500
 15-11-2018



West
N.A.P.
Dwarsprofiel 33
Schaal 1500



Noord
N.A.P.
Dwarsprofiel 35
Schaal 1500



Noord
N.A.P.
Dwarsprofiel 34
Schaal 1500



Legenda situatie

	Verkeersdoelinden		Tracébesluit grens
	Wegverharding		Bestaande situatie
	Inpassingsdoelinden landschap		Autonome ontwikkeling
	Inpassingsdoelinden natuur		Nieuwe situatie
	Wadi		Nieuwe spitsstrook
	Nieuw water		Nieuwe kerende constructie
	Bestaand water		Handhaven geluidsscherm
	Primaire waterkering		Nieuw geluidsscherm
	Gewapend talud		Autonoom saneringscherm (onderdeel Saneringsplan A27 Houten-Hoipolder)
	Vervallen bestaande verharding		Bestaande duiker
	Te amoveren opstallen		Nieuwe duiker
	Nieuw / aan te passen kunstwerk		Bestaande duiker verlengen
	Tijdelijke maatregelen en voorzieningen		Nieuwe stuw

Overigen:

	Nummer Kunstwerk
	Nummer Bomencompensatie ten behoeve van vliegmuisen/vogels

Legenda dwarsprofiel

	Tracébesluit grens
	Bestaande situatie
	Nieuwe situatie
	Nieuwe spitsstrook
	Nieuw waterlijn
	Bestaand kunstwerk
	Nieuw / aan te passen kunstwerk
	Nieuw geluidsscherm
	Bestaande voertuigering
	Nieuwe voertuigering: geleiderail
	Nieuwe voertuigering: barriër
	Kerende constructie

Tracébesluit A27
Houten - Hoipolder
Situatie, detailkaart

0 25 50 75 100m

kaartblad 19 van 19
schaal 1:2500
15-11-2018

Voor aansluiting zie blad 18